



• **ARRIETA (ZT) – PEÑALOLÉN.**
Lleva el nombre del cónsul uruguayo José Arrieta, quien adquirió los terrenos. Hoy es parte de la Universidad Sek.

• **O'HIGGINS (ZT) - SANTIAGO**
En el "Campo de Marte", Luis Cousiño construyó un gran parque. Se llamó Cousiño hasta que en 1971 Salvador Allende lo cambia por el actual.



• **FORESTAL (ZT) - SANTIAGO**
La inauguración del Museo de Bellas Artes requería cambiar el basural que lo rodeaba. Así se contrató al paisajista francés George Dubois, quien plantó más de 300 plátanos orientales.

• **BALMACEDA - PROVIDENCIA**
El parque fue el primero en incorporar plantas autóctonas al paisaje ornamental, según el diseño del paisajista austriaco, Oscar Prager.

• **ALMAGRO (ZT) - SANTIAGO**
Debido a la renovación urbana del urbanista Karl Brunner, se despeja la zona para crear un parque que diera realce al Barrio Cívico y a la Iglesia de los Sacramentinos.



• **ARAUCANO – LAS CONDES**
Sus 22 hectáreas (con zonas de picnic, deportes y juegos infantiles) fueron unidas al Parque Juan Pablo II, a través de un puente sobre Av. Manquehue en 2013.

• **DE LOS REYES - SANTIAGO**
Inaugurado por los reyes de España con motivo de los 500 años del descubrimiento de América.
• **MAPUHUE (LA PINTANA) y VIOLETA PARRA (LO ESPEJO)**
Son los primeros del programa Parque Urbanos del Ministerio de Vivienda, que aglutina a 19 parques (La Castrina, Lo Vara, Bdo. Lighton, La Platina y otros).

• **INÉS DE SUÁREZ - PROVIDENCIA**
En sus cinco hectáreas se celebra anualmente las "Fiesta Dieciochera" de la Municipalidad de Providencia.

• **CERRO BLANCO (ZT) – RECOLETA**
Los picunche le llamaban "Huechuraba" (lugar de greda). En 1545 Inés de Suárez manda a construir una ermita en su cima que dio origen a "La Viñita" (MN). Es también sitio arqueológico por la gran cantidad de piedras tacitas descubiertas.

• **BICENTENARIO - VITACURA**
Sus 30 hectáreas forman parte de la red de parques de la ribera sur del río Mapocho. Allí está el Centro Cívico de Vitacura.

• **BICENTENARIO DE LA INFANCIA - RECOLETA**
Desarrollado por Elemental, la oficina del premiado arquitecto Alejandro Aravena, el parque posee 9 mil m2 de juegos infantiles, 60 toboganes y juegos de agua.



• **RENATO POBLETE – QUINTA NORMAL**
Ubicado al costado del río Mapocho, es el primero de tipo fluvial urbano en Chile: posee tres espejos de agua (o presas inundables).

1813

1841

1873

1874

1905

1917

1930

1945

1975

1981

1983

1988

1992

1993

1994

1997

1999

2005

2007

2010

2012

2013

2015

2016

• **QUINTA NORMAL (ZT) – QUINTA NORMAL**
Creada como campo modelo para la experimentación de técnicas agrícolas de la Sociedad Nacional de Agricultura.

• **CERRO SANTA LUCÍA (MN) - SANTIAGO**
El intendente Benjamín Vicuña Mackenna le cambió el rostro al que era un simple peñasco, convirtiéndolo en un parque al más puro estilo francés.

• **METROPOLITANO DE SANTIAGO**
El cerro San Cristóbal, llamado Tupahue por los mapuche, comenzó a ser forestado hacia 1917. El parque se crea uniéndolo a los cerros Chararrillas, Pirámide y El Bosque.

• **BUSTAMANTE – PROVIDENCIA**
Al demoler la Estación Pirque (Plaza Baquedano) y dismantelar los rieles del tramo, se construye el parque. Allí se instala el monumento a Manuel Rodríguez.

• **SAN ALBERTO HURTADO - LA REINA**
Las comunas de Providencia, Las Condes y La Reina se asociaron, en 1967, para comprar el fundo Santa Rosa de lo Coó, construyendo el Parque Intercomunal de La Reina (cambia de nombre el 2004).

• **DE LAS ESCULTURAS - PROVIDENCIA**
Luego de la crecida del río Mapocho en 1982, la Municipalidad de Providencia ideó un museo al aire libre. La primera escultura instalada fue "Pacha Mama" de Marta Colvin, Premio Nacional de Artes 1970.

• **LA BANDERA – SAN RAMÓN**
En este mismo lugar, en 1987, el Papa Juan Pablo II tuvo un encuentro con los pobladores.


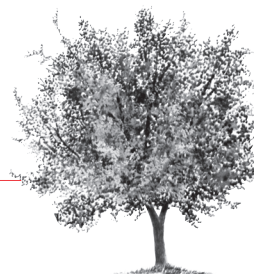
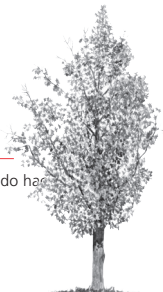

• **ANDRÉ JARLÁN – PEDRO AGUIRRE CERDA**
Recuerda al sacerdote francés muerto en 1984 durante una protesta, mientras leía su biblia en su casa en la Población La Victoria.

• **QUEBRADA DE MACUL - PEÑALOLÉN**
En 1993 un gran aluvión arrasó con casas y dejó 26 fallecidos. Para evitar su repetición, se construyó piscinas decantadoras y un parque para contener la erosión de la quebrada. Pertenece a la Asociación Parque Cordillera, que posee otros cinco parques.

• **METROPOLITANO SUR CERROS DE CHENA – SAN BERNARDO**
En este cerro-isla, uno de los 26 de Santiago, estuvo un pucará (fortaleza) del imperio inca.
• **BICENTENARIO - CERRILLOS**
Los terrenos del aeródromo Los Cerrillos dieron paso a un gran proyecto urbano-inmobiliario.

• **LA CAÑAMERA – PUENTE ALTO**
Construido en lo que fuera un vertedero informal, está al costado de la Villa El Volcán (conocida como "Casas Copeva"), beneficiando a 200 mil personas.

• **COMBARBALÁ – LA GRANJA**
Financiado por el Gobierno Regional Metropolitano. Se rescató parte de la vegetación que existía en el lugar y cuenta con multicancha, skate park y anfiteatro.



(MN) Monumento Nacional - (ZT) Zona Típica.