


## Parque Nacional Fray Jorge

100 kilómetros al sur de La Serena, se esparcen las más de 9.000 hectáreas que dan vida al único parque nacional de la Región. Si bien en sus fronteras se asoman matorrales de chaguales, quebrachos y taras (vegetación propia del Norte Chico) el paisaje cambia bruscamente al avanzar hacia el litoral. Aparece la camanchaca y, en medio de la fría humedad, crecen olivillos, canelos, boquis y helechos, especies características del sur que brotan aquí gracias a los 1.000 milímetros de precipitaciones que igualan a los de la Araucanía. Este extraordinario fenómeno natural lo ha convertido en un lugar de interés mundial. En 1977 fue declarado Reserva de la Biósfera por la Unesco.



El Parque Nacional Fray Jorge es toda una rareza si se considera que en una zona desértica sobrevive un bosque húmedo valdiviano como el que muestra la fotografía.



Botellita



Flores amarillas del Chagal



Huille de Coquimbo



Alcaparra o Quebracho

## Chungungo, halcón y pingüino

Este parque –administrado por la CONAF– es un relictó (vestigio vegetal) muy antiguo. Según los expertos, se formó en una época donde no existía el clima árido en el norte de Chile. Repartidas entre sus distintos ecosistemas, Fray Jorge suma 440 especies nativas. Esta flora tan rica atrae gran variedad de aves como el halcón peregrino, el pingüino de Humboldt, el águila pescadora y la gaviota andina.



Águila pescadora.



Pingüino de Humboldt



## La leyenda de Fray Jorge

La leyenda cuenta que por 1627, la congregación franciscana tenía su iglesia de La Serena aún sin terminar porque faltaba madera para las vigas del techo. Fray Jorge rezaba una y otra vez para encontrar una solución. Un día escuchó en sueños una voz que le decía: “Toma una carreta con bueyes y sigue donde ellos te lleven”. Así fue como lo guiaron hasta este lugar, donde llenó su carreta con troncos de olivillo. Al volver, toda la población lo miraba como un santo.

## Parque Marino Francisco Coloane

Cada verano las ballenas jorobadas llegan a las aguas del Estrecho de Magallanes, provenientes de las cálidas aguas de Centroamérica donde se reproducen. Vienen en busca de alimento y descanso. Uno de sus lugares preferidos son las aguas que bordean la Isla Carlos III, donde se ubica el Parque Marino Francisco Coloane, el primer parque marino de Chile, creado el 2003. Estos son áreas de resguardo para proteger la diversidad de especies hidrobiológicas. Alberga diversas especies de mamíferos marinos y gran variedad de aves. Además es un sitio histórico y antropológico, ya que se encuentra inserto en el territorio tradicional de la cultura kawésqar.



Las ballenas jorobadas en el Parque Marino Francisco Coloane pueden llegar a pesar 36.000 kg.

### Parques Marino (PM) y Reservas Marinas (RM)

Tipo de protección	Nombre	Región	Superficie (ha)
• RM	• La Rinconada	II	331,61
• RM	• Isla Chañaral	III	2.894
• RM	• Isla Choros y Damas	IV	3.863
• RM	• Pullinque	X	740
• RM	• Putemún	X	751
• PM	• Motu Motiro Hiva	V	15.000.000
• PM	• Francisco Coloane	XII	1.506

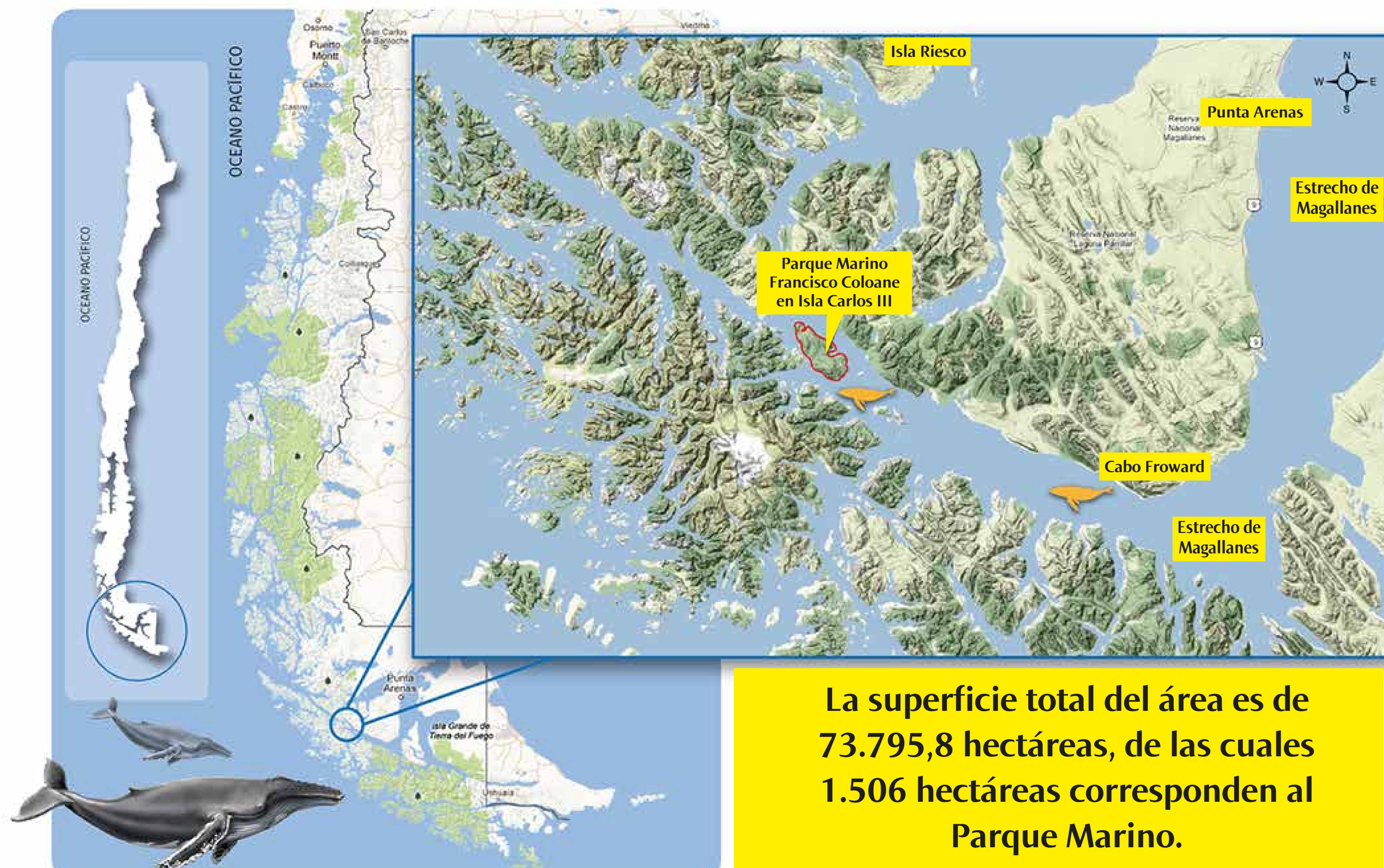
Fuente: SERNAPESCA.

### Francisco Coloane en “Cabo de Hornos”

“ Las costas occidentales de la Tierra del Fuego se desgranaban en numerosas islas, entre las cuales culebreaban canales misteriosos que van a perderse allá en el fin del mundo, en "La Sepultura del Diablo". Los marinos de todas las latitudes aseguran que allí, en el Cabo de Hornos, el diablo está fondeado con un par de toneladas de cadenas, que él arrastra, haciendo crujir sus grilletes en el fondo del mar en las noches tempestuosas y horribles, cuando las aguas y las oscuras sombras parecen subir y bajar del cielo a esos abismos...”

FRAGMENTO DE “CABO DE HORNO”, (1941) DE FRANCISCO COLOANE.

### PM Francisco Coloane: el más austral del mundo



Fuente: Ministerio de Medio Ambiente.

### 1.506 hectáreas marinas protegidas

La creación de las Áreas Marinas Costeras Protegidas de Múltiples Usos (AMCP) forma parte de un proyecto del Estado con el Fondo Mundial para el Medio Ambiente. Su objetivo es crear una red de áreas protegidas marinas que cumplan con los principios del desarrollo sustentable. Así nace el AMCP Francisco Coloane y Parque Marino homónimo (2003), constituyéndose en la primera área marina protegida de Chile que admite múltiples usos y que contiene una zona núcleo –el Parque Marino– cuya motivación central es la conservación de la biodiversidad.



## Parque Nacional La Campana

Creado en 1967, comprende 8.000 ha, se ubica en la cordillera de la Costa, región de Valparaíso, en el margen sur del valle de Aconcagua. Según los científicos, esta zona constituye una verdadera recapitulación biogeográfica y ecológica, en un espacio tan reducido, de casi todos los ecosistemas que se encuentran a lo largo de Chile. ¿Y qué decir de su gran biodiversidad y endemismo? Especies de origen paleoantártico, valdiviano, neotropical y andino, todas entremezcladas, hasta constituir el más original de los mosaicos biológicos.



El Parque Nacional La Campana se divide en tres sectores: 5.440 ha en Palmas de Ocoá, 1.588 ha en Cajón Grande y 972 ha en Granizo.

“Pasamos el día en la cumbre de la montaña, y jamás me pareció tan corto el tiempo. Chile, limitado por los Andes y por el Océano Pacífico, se extiende a nuestros pies como un vasto plano”.

CHARLES DARWIN DESDE LA CUMBRE DEL CERRO LA CAMPANA EN 1833.



### Chile: “hotspot” de biodiversidad

Algunos lugares de nuestro planeta se caracterizan por una gran variedad de especies, y son zonas dignas de protección especial: los “hotspots” áreas de biodiversidad y endemismo. Estos lugares albergan más del 0,5% de las especies vegetales vasculares (que contienen raíces, tallo y hojas) endémicas del mundo, y son regiones altamente amenazadas. Hasta el momento, la ONG Conservation International ha designado 35 “hotspots” en el mundo, y entre ellos se encuentra la zona central de Chile y el bosque Valdiviano.



Lagartija azul




Flor de Chagualillo



## Parque Nacional Volcán Isluga

Uno de los 36 parques nacionales de Chile (todos ellos administrados por la CONAF), el Parque Nacional Volcán Isluga fue creado en 1967 para proteger el patrimonio natural y cultural altiplánico de la región de Tarapacá. Alberga sitios arqueológicos como el cementerio aymara Usamaya, las ciudades Chok y Qolloy y el pukara de Isluga. Sus cumbres sagradas, como el volcán del mismo nombre que sobrepasa los 5.000 m, enmarcan un paisaje de lagunas como la de Arabilla, bofedales y termas como las de Enquelga y también el campo geotérmico de Puchuldiza. El pueblo de Isluga, dentro del parque, tiene una iglesia amurallada de adobe y paja del siglo XVII que es Monumento Nacional.




Laguna Arabilla en Parque Nacional Volcán Isluga.

### ¿Qué son los Parques Nacionales? ¿Quién los nombra?

Son áreas extensas con diversos ambientes únicos o representativos de la diversidad biológica natural del país, no alterada significativamente por la acción humana, capaces de autoperpetuarse y en que las especies de flora y fauna o las formaciones geológicas, son de especial interés educativo, científico o recreativo. Sus objetivos son la preservación de muestras de ambientes naturales, de rasgos culturales y escénicos asociados a ellos; la continuidad de los procesos evolutivos y la realización de actividades de educación, investigación y recreación. Junto a los 36 parques nacionales, existen 49 reservas nacionales y 16 monumentos naturales que administra CONAF y que, en su conjunto, abarcan un 20% del territorio nacional.

Fuente: CONAF.



Entre los 3.700 y 4.500 msnm. crece la queñoa; única especie arbórea del altiplano y la que a mayor altura se da en el mundo.

### Parques Nacionales de Chile


Nombre	Superficie (ha)	Región
• Lauca	137.883	XV
• Volcán Isluga	174.744	I
• Lullailaco	268.671	II
• Morro Moreno	7.314	II
• Pan de Azúcar	43.754	III
• Nevado Tres Cruces	59.082	III
• Llanos de Challe	45.708	III
• Bosque Fray Jorge	9.959	IV
• Archipiélago de Juan Fernández	9.571	V
• La Campana	8.000	V
• Rapa Nui	7.130	V
• Las Palmas de Cocalán	3.709	VI
• Radal Siete Tazas	4.138	VII
• Laguna del Laja	11.600	VIII
• Nahuelbuta	6.832	VIII
• Tolhuaca	6.374	IX
• Conguillío	60.832	IX
• Huerquehue	12.500	IX
• Villarrica	53.000	IX
• Alerce Costero	13.975	XIV
• Puyehue	107.000	X
• Vicente Pérez Rosales	253.780	X
• Alerce Andino	39.255	X
• Hornopirén	48.232	X
• Corcovado	293.986	X
• Chiloé	42.567	X
• Queulat	154.093	XI
• Isla Guamblin	10.625	XI
• Isla Magdalena	157.616	XI
• Laguna San Rafael	1.742.000	XI
• Bernardo O'Higgins	3.525.901	XII
• Torres del Paine	181.414	XII
• Pali Aike	5.030	XII
• Alberto de Agostini	1.460.000	XII
• Cabo de Hornos	63.093	XII
• Yendegai	111.832	XII

Fuente: CONAF.



## Parque Tantauco

En los territorios más australes de Chiloé, este parque privado sorprende por su diversidad biológica. Creado el año 2005 por Fundación Futuro, es el escenario perfecto para ver especies que están en peligro de extinción o en situación de vulnerabilidad, y que encuentran aquí un espacio protegido. Muchas emigraron a esta zona debido al deterioro de los ecosistemas producido, principalmente, por la actividad forestal en el norte de la Isla Grande. En las 118 mil hectáreas de Tantauco conviven: el huillín (conocida como “nutria de río”), el zorro chilote, la comadreja trompuda, el monito del monte (el marsupial más pequeño del mundo) y la ranita de Darwin, que no mide más de 30 mm. y figura entre las especies más extraordinarias del planeta.



El parque cuenta con 154 km de costa y parte de ésta se abre hacia el gran Golfo del Corcovado.



### “Donde se juntan las aguas”

Eso significa Tantauco en lengua huilliche; cuyo nombre recuerda el tratado que, en 1826, selló la incorporación de Chiloé a la naciente república chilena. Una amplia red de senderos permite recorrer el parque y adentrarse en sus bosques de tepuales, sus humedales (donde llegan aves migratorias a anidar), turberas, cipresales, lagos y solitarias playas que miran al sur. El punto más austral es Caleta Inío, donde viven cerca de 40 familias dedicadas a la pesca, la recolección de mariscos y el turismo. Tantauco también posee campings, miradores y un museo que relata la historia natural y social del archipiélago.

“A cierta distancia se creería ver de nuevo la Tierra del Fuego, pero vistos de más cerca, los bosques son incomparablemente más bellos”.

CHARLES DARWIN EN CHILOÉ, 1843.



## Parque Vicente Pérez Rosales

No sólo se trata de un majestuoso territorio con bosques de lengas, con los famosos Saltos del Petrohué y el volcán Osorno como telón de fondo, sino del primero de 36 Parques Nacionales que hoy existen en Chile, bajo la tutela de la Corporación Nacional Forestal (CONAF) con el fin de preservar nuestra rica biodiversidad. Creado en 1926 cerca de Puerto Varas (Región de Los Lagos), en el Parque Vicente Pérez Rosales (253.780 ha) –dentro del cual se encuentra el Lago Todos los Santos– habitan pumas, pudúes, coipos, zorros, pájaros carpinteros y el martín pescador. Además, por cierto, de milenarios coigües, alerces y olivillos.



Volcán Osorno desde los Saltos del Petrohué.

“La hoja de nalca o pangui, como le llaman en el norte, en Llanquihue excede en tamaño los límites de toda ponderación”.

VICENTE PÉREZ ROSALES EN “RECUERDOS DEL PASADO” (1882).



Hongo oreja de palo



Líquenes y musgos



Lagos Todos los Santos



Alerce



Hongo lengua de vaca

### Jesuitas: grandes exploradores

Durante sus misiones con los tehuelches, en 1670, los jesuitas descubrieron y bautizaron el lago Todos los Santos y, más tarde, abrieron una ruta interlagos que recorrían a bordo de sus piraguas, entre el estuario de Reloncaví y el lago Nahuel Huapi (Argentina). También fueron evangelizadores en Chiloé donde sus famosas “Misiones Circulares” dieron origen a las iglesias chilotas que hoy son Patrimonio de la Humanidad.



### Vicente Pérez Rosales

Trotamundos, escritor, comerciante, hacendado, político y diplomático. Todo eso fue el chileno Vicente Pérez Rosales (1807-1886), que tiene a su haber la fundación de Puerto Montt y la colonización alemana hacia 1850. Designado por el Presidente Manuel Montt, promovió y organizó –con gran éxito– la llegada de estos inmigrantes a Valdivia y Llanquihue. La azarosa vida de Pérez Rosales quedó registrada en sus memorias “Recuerdos del Pasado”, y en su honor, el primer parque fue bautizado con su nombre.