


12.500 a.C: Sitio Monte Verde

Un hueso de mastodonte, descubierto en 1976 por lugareños al limpiar una huella para poder pasar sus carretas con bueyes cerca del río Chinchihuapi, podría cambiar la historia de América... En Monte Verde, al suroeste de Puerto Montt, un equipo multidisciplinario encabezado por el norteamericano Tom Dillehay y Mario Pino, de la Universidad Austral, iniciaron las excavaciones en 1977. Hallaron esqueletos de camélidos, boleadoras, trozos de carne de mamut y restos de una choza. El espectacular hallazgo rompió con la teoría del "Consenso Clovis", que postulaba que los primeros habitantes del continente llegaron 12.000 años atrás. Incluso Dillehay sospecha que Monte Verde tiene más de 30 mil años... ¿Será posible?



Sitio de Monte Verde a orillas del río Chinchihuapi, afluente del Maullín.



Un Gonfoterio en Osorno

Restos de un mamífero llamado Gonfoterio (mamífero tipo mamut), elitros de insectos, trozos de piel, restos de madera, semillas y piezas líticas constituyen el Sitio Arqueológico de Pilauco. En 1986 (avisados por una constructora) científicos de las universidades Austral y Católica de Temuco, liderados por Mario Pino, hallaron en territorios urbanos de Osorno testimonios de vida humana de 13 mil años.

SITIOS ARQUEOLÓGICOS DE AMÉRICA

• Pedra Furada (Brasil)	38.000 a.C
• Monte Verde (Chile)	12.500 a.C
• Pilauco (Chile)	11.150 a.C
• Piedra Museo y Los Toldos (Argentina)	11.000 a.C
• Hoyo Negro (México)	11.000 a.C
• El Abra (Colombia)	10.000 a.C
• Cueva de Fell y Pali Aike (Chile)	9.000 a.C
• Sitios Clovis (Norteamérica)	9.050 a.C

Fuente: Universidad de Chile.

El más antiguo y mejor conservado de América

“El conjunto de artefactos de Monte Verde es el más completo que se haya descubierto en el Nuevo Mundo hasta la fecha. Se sugiere la existencia de una comunidad con una división del trabajo bastante definida. Los restos orgánicos revelan que los residentes tenían una dieta rica y vegetal...”

“MONTE VERDE: UN ASENTAMIENTO HUMANO DEL PLEISTOCENO TARDÍO EN EL SUR DE CHILE”, TOM D. DILLEHAY. LOM EDICIONES, 2004.



“ Es un patrimonio de todo el mundo, un sitio de referencia para los arqueólogos, donde se conserva la materia orgánica más antigua del planeta. Chile nace en Monte Verde ”.

TOM DILLEHAY EN EL MERCURIO, 12 ENERO 2014.

1598: Curalaba, ¿triunfo o desastre?

La noche del 23 de diciembre de 1598, el gobernador español Martín Óñez de Loyola (1549-1598) fue sorprendido en Curalaba, a orillas del río Lumaco. Acampaban desprevenidos, cuando unos 500 mapuche, divididos en tres columnas comandadas por los toquis Pelantaro, Anganamón y Huinquimilla, saltaron sobre el campamento y dejaron vivos solo a dos de los 50 españoles. La cabeza del gobernador fue exhibida como trofeo de guerra... El levantamiento se hizo general, desencadenando el abandono masivo, la “destrucción de las siete ciudades” y una política de Guerra Defensiva por parte de los españoles. Entre 1599 y 1604 cayeron Valdivia, Angol, Osorno y Villarica. Lo que para los conquistadores fue un desastre, para los mapuche fue su mayor triunfo en la Guerra de Arauco.



Martín García de Loyola y su esposa Beatriz Clara Coya, princesa inca. Iglesia de La Compañía, Cuzco.

HITOS DE LA GUERRA DE ARAUCO

- 1550: Fundación de Concepción
- 1551: Fuertes Arauco, Tucapel y Purén
- 1552: Fundación de Villarica y Valdivia
- 1553: Batalla de Tucapel, muere Valdivia
- 1557: Batalla de Peteroa, muere Lautaro
- 1558: Fundación de Angol y Osorno
- 1562: Primera gran rebelión mapuche
- 1574: “La Araucana” de Alonso de Ercilla
- 1596: “Arauco Domado” de Pedro de Oña
- 1598: Batalla de Curalaba**
- 1641: Parlamento de Quillín
- 1656: Rebelión mapuche en Río Bueno
- 1756: Fuertes Santa Juana y Nacimiento
- 1774: Parlamento de Tapihue
- 1793: Parlamento Negrete y Las Canoas
- 1883: Ocupación de la Araucanía

Fuente: Memoria Chilena.



Ilustración de Gerónimo de Bibar en “Cronicas y relación copiosa y verdadera de los reynos de Chile”, 1558.





Ilustración de Orélie Antoine de Tounens, “Rey de la Araucanía”, 1860. Jules Peco siglo XIX.

¡Inche ta Pelantaru! (¡Yo soy Pelantaro!)

“Yo soy el vencedor de Curalaba, yo derroté al gran Loyola y la cabeza del **viracocha** que aquí yace a mis pies ha recorrido nuestros cuatro **butalmapu**, a los que hoy se agregan los **peñi** del **Huillichenmapu** que han venido a este **butacoyag** desde las tierras de más adelante (de más al sur). Esperaremos el momento propicio y quitaremos a los españoles sus caballos, los despojaremos de sus ganados, quemaremos sus estancias...

Y al vencer a los valientes y feroces guerreros españoles, más lucirá el valor de los mapuche... así castigaremos para siempre su soberbia, doblegaremos su altivez, pondremos fin a su codicia y a sus abusos y conseguiremos la verdadera paz. ¡Que vengan a servirnos los arrogantes hombres de Castilla que a nuestras mujeres e hijas nos quitaban, y lleguen a nuestras **rucas** mansamente sus entonadas **chiñuras** cubiertas de **quipam** como las nuestras a hacernos **chicha** y a engendrar hijos para nosotros! Así ha de ser”.

DISCURSO DEL SACERDOTE DOMINICO JUAN BARBA, QUIEN FUE PRISIONERO Y POSTERIORMENTE SE SUMÓ A LA CAUSA MAPUCHE.



Mártires de Elicura. Ilustración del padre Alonso Ovalle en “Histórica relación del reino de Chile” 1646.

1820: Toma de Valdivia

Llevada a cabo por Lord Cochrane, al mando de la Escuadra Nacional, la Toma de Valdivia es considerada una de las operaciones de guerra más afortunadas de la historia militar nacional. Las fuerzas realistas no esperaron nunca un ataque terrestre y cuando este se inició, pensaron que los patriotas disponían de una fuerza muy superior. Cochrane sorprendió a los españoles y éstos se confundieron y desmoralizaron. Pero el significado más profundo de esta gesta, según el padre Gabriel Guarda O.S.B., fue ser “la palanca que se necesitaba para accionar la Expedición Libertadora del Perú... Todo Chile se embarcaría en aquella gigantesca empresa enarbolando el triunfo de Valdivia como divisa”.



“Lord Cochrane”, óleo de James Ramsay en el Museo Marítimo Nacional en Valparaíso.

Lord Cochrane (1775-1860)

Este aventurero escocés, llegó a Valparaíso para ponerse al servicio de la causa patriótica y no dudó en encabezar la Escuadra Libertadora del Perú ni menos en llegar a Valdivia para hacer flamear la bandera de Chile. Prestó además servicios en otros países de América y, tras una azarosa vida, fue enterrado con honores. Los restos de Lord Cochrane descansan en la Abadía de Westminster, en Londres, Inglaterra.



“Zarpe de la Escuadra Libertadora del Perú al mando de Lord Cochrane”, óleo de Álvaro Casanova Zenteno en Club Naval de Valparaíso.

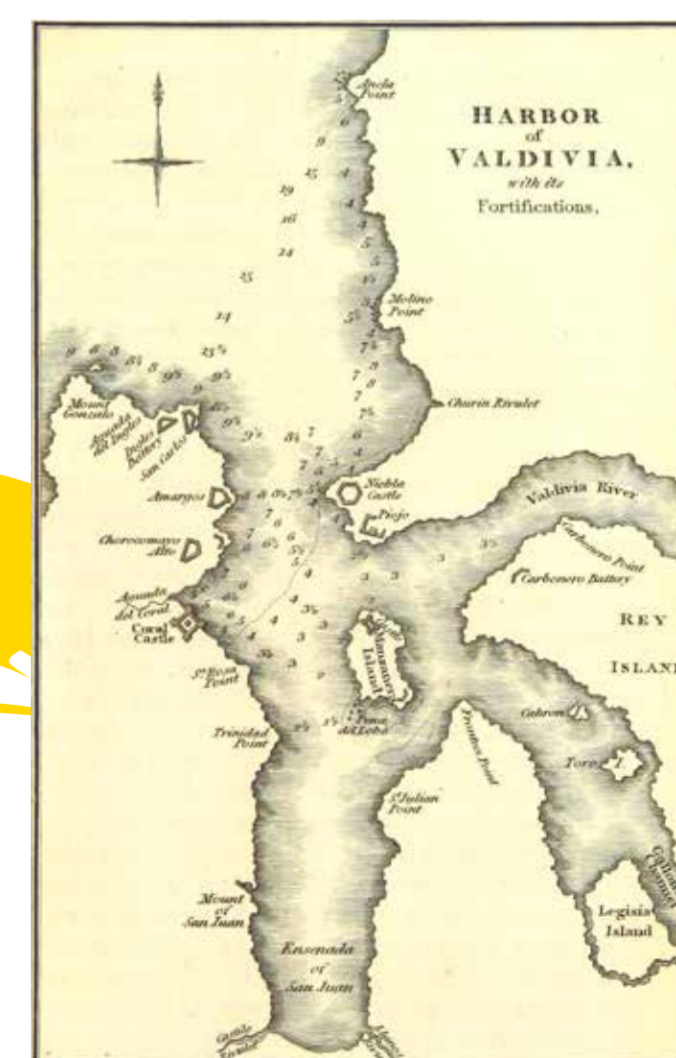
“Los enemigos de la libertad y la independencia”

“...La **Moctezuma** pasó los fuertes de Niebla y Mancera esta mañana, en compañía del **Intrépido**, y fondearon bajo el de Corral... Inmediatamente se embarcaron las tropas de estos buques, para subir el río y tomar posesión del cuartel general del enemigo... Pero apenas habíamos hecho vela con la **O'Higgins**, cuando los realistas abandonaron sus fuertes y huyeron apresuradamente. Esta inesperada retirada del enemigo vino a alterar el plan concertado... La boca de cien cañones y los parapetos de los castillos, fuertes y baterías están ahora vueltos, para llevar la destrucción a los enemigos de la libertad y de la independencia”.

PARTE DE LORD COCHRANE AL GOBIERNO INFORMANDO DE LA OCUPACIÓN DE VALDIVIA AL MINISTRO DE MARINA, JOSÉ IGNACIO ZENTENO. 5 DE FEBRERO DE 1820.



Monedas conmemorativas de los 150 años de la Toma de Valdivia.



Mapa inglés de los Fuertes de Valdivia, Londres 1826.

1907: Coz Coz, el último Parlamento

“—¡Peñi (hermanos) cacique. Hemos querido, mi padre y yo, que haya en Coz Coz una junta grande, para que vinieran los caciques a parlamentar..., porque hace mucho tiempo que no se hablan ellos de lo que les pasa en sus reducciones con los huincas que nos quieren quitar la tierra que ha sido siempre de nosotros”. Es verano de 1907, en las llanuras de Coz Coz, cerca de Panguipulli, cuando el lonko Manuel Curipanguí Treulen da inicio al último Parlamento Mapuche. Este, que fue promovido por el sacerdote capuchino, Sigifredo de Frauenhäusl, y difundido por el periodista Aurelio Díaz Meza, es uno de los primeros testimonios de la complejidad del conflicto mapuche en el siglo XX.



“Mujeres y niños mapuche” (1865). En “Los pioneros Valck: Un Siglo de Fotografía en el Sur de Chile”.

Según el poeta Jaime Huenún

“Yo diría que el Parlamento de **Coz Coz** todavía no ha sido correspondido en el diálogo por las culturas criollas y extranjeras colonizadoras. Y esto es así porque, creo, la sociedad mapuche aún mantiene elementos morales/éticos que no son traducibles: el honor asignado a la palabra empeñada... El **winka**, en general, ha traicionado ese honor, el chileno y el colono han utilizado la potestad de la escritura, de la letra legal, para provocar profundas omisiones e irreparables tragedias”.

PALABRAS DE JAIME HUENÚN (1967-), POETA MAPUCHE, EN “EN LA ARAUCANÍA: EL ÚLTIMO PARLAMENTO MAPUCHE DE COZ-COZ”, RELATO DE AURELIO DÍAZ MEZA. REVISTA CHILENA DE LITERATURA, 2010.



PRINCIPALES PARLAMENTOS*

• Quillín	1641
• Boroa	1651
• Toltén	1652
• Malloco	1671
• Tapihue	1716
• Negrete	1726
• Nacimiento	1764
• Tapihue	1774
• Negrete y Las Canoas	1793
• Arauco	1814
• Tantauco	1826
• Tucapel	1860
• Traiguén	1880
• Coz Coz	1907

*En muchos de estos lugares hubo más de un Parlamento. Fuente: Biblioteca del Congreso Nacional.



Hombre y mujer mapuche del siglo XIX.



Parlamento y Tratado de Las Canoas

El Parlamento General de Las Canoas (1793) fue convocado por el gobernador Ambrosio O’Higgins luego del alzamiento de los caciques huilliche de Río Bueno y Ranco en 1792. Costosos, ceremoniosos y festejados —como todos los Parlamentos— duró varios días y culminó con la firma de acuerdos que regulaban la vida fronteriza. En Las Canoas, los caciques Catrihuala, Añil y Canihu, firmaron un tratado con los españoles que abarcaba:

- Establecimiento de misiones religiosas.
- Sujeción política de los cacicatos mapuche-huilliche.
- Cesión de territorios mapuche para refundar Osorno.
- Reapertura del Camino Real entre Valdivia y Chiloé (cerrado desde el alzamiento mapuche en Curalaba en 1598).

1960: El Terremoto

Fue el domingo 22 de mayo, pasadas las tres de la tarde... Un terremoto de 9.5° en la escala de Richter, el más grande registrado en la historia de la humanidad, sacudió el país desde Talca a Chiloé. El Lago Riñihue colapsó por los derrumbes de los cerros y en sólo minutos se abrieron grietas de hasta dos metros en las calles de Valdivia. Aparte de los daños y pérdida de vidas (2.300 muertos), se interrumpieron las comunicaciones, se destruyeron industrias, caminos, vías férreas, y cambió la geografía del sur de Chile. Pero el terror llegó horas más tarde, cuando el mar arrasó la costa. Isla Mocha, Puerto Saavedra, Queule, Valdivia, Mehuín, Corral, Bahía Mansa, Maullín, Puerto Montt y Ancud, entre otros, no volvieron a ser los de antes.



El terremoto de Valdivia afectó la industria naviera por las alteraciones producidas en su costa y en Corral.

GRANDES TERREMOTOS DE CHILE

Intensidad (Escala Richter)	Epicentro	Año
9,5°	Valdivia	1960
9,0°	Arica	1868
8,8°	Constitución	2010
8,7°	Valparaíso	1730
8,5°	Vallenar	1922
8,3°	Tarapacá	1877
8,2°	Concepción	1935
8,2°	Valparaíso	1906
8,2°	Illapel	1943
8,2°	Arica e Iquique	2014

Fuente: USGS, U.S. Geological Survey, 2014.



Imágenes de Valdivia después del terremoto.



El "Riñihuaso"

Tres derrumbes taparon el desagüe natural del lago Riñihue... La amenaza era inminente... Los pueblos en las riberas de los ríos San Pedro, Calle Calle y la ciudad de Valdivia estaban ad portas de ser arrasados. Entonces, el gobierno encarga al ingeniero Raúl Sáez (1913-1992) abordar esta emergencia. En dos meses, con un contingente de 400 hombres trabajando día y noche, abrieron un canal de evacuación del lago, evitando así la destrucción de una zona agrícola, ganadera e industrial, con 100 mil habitantes.



Libro de Leopoldo Castedo (1915-1999) Historiador español nacionalizado chileno.

1575 y 1960: orígenes y consecuencias similares

“A los diez y seis de diciembre del año pasado (1575) hubo un terremoto y temblor tan grande que en un momento derribó las casas y templos de cinco ciudades... La Imperial, Villarrica, Osorno, Castro y Valdivia, y salió la mar de su curso ordinario, de tal manera que en la costa de La Imperial se ahogaron casi cien ánimas de indios y, en el puerto de Valdivia, mató el temblor veintitantas personas. Yo he mandado hacer plegarias y procesiones suplicando a Nuestro Señor alce de sobre nosotros su indignación”.

GOBERNADOR RODRIGO DE QUIROGA EN CARTA AL REY, FEBRERO 1576. EN GAY, DOCUMENTOS.-TOMO II

2004: Los cisnes del caso Celco

En 2004 estalló una crisis ambiental que no dejaría indiferente ni a la ciudadanía, ni al gobierno, ni a las empresas y menos a la comunidad imundial. La denuncia de la contaminación de la planta Celco (Celulosa Arauco y Constitución S.A.) sede Valdivia en el río Cruces, la muerte y migración de sus aves (especialmente el cisne de cuello negro) movilizó a todos. Surgieron las denuncias, las negativas de Celco a reconocer su responsabilidad, los informes y la presión internacional por incorporar la variable medioambiental dentro de los proyectos e inversiones. Este recorrido marcó “un antes y un después” en la institucionalidad ambiental chilena. La creación del Ministerio del Medio Ambiente en 2009, la Superintendencia Ambiental y el Servicio de Evaluación Ambiental.



Arriba denuncia pública de ONG ambiental Greenpeace contra Celco y abajo afiche en oposición al ducto de Forestal Arauco en Mehuin.



RECIENTES CASOS MEDIO AMBIENTALES EN CHILE

- 1990 Contaminación en la bahía de Chañaral (III Región)
- 2005 Desastre ecológico en humedal de Batuco (RM)
- 2009 Central termoeléctrica Punta Alcalde (IV Región)
- 2010 Embalse de relaves Minera Tambillos (IV Región)
- 2010 Almacenamiento de ácido sulfúrico en puerto de San Antonio (V Región)
- 2011 Planta de cerdos Agrosuper en Freirina (III Región)
- 2011 **Ducto CELCO-Mehuín (XIV Región)**
- 2011 Fundición Ventanas, sector La Greda (V Región)

Fuente: Instituto Nacional de Derechos Humanos.



Justicia para los cisnes

En 2011 se conocieron 7 peritajes judiciales encargados por el 1er Juzgado Civil de Valdivia, y la mayoría fue concluyente respecto de la responsabilidad de Celco. 2013, en plena gestión judicial, se dictó una sentencia calificada por muchos como “histórica” en contra de la empresa, adoptando 6 medidas destinadas a la reparación y monitoreo del humedal, al desarrollo de programas comunitarios y una indemnización al Estado. La empresa reconoció y acató el fallo, y en 2014, tras un acuerdo entre el Consejo de Defensa del Estado y Celco, se fijó la cifra definitiva de indemnización: \$5.200 millones.



Diario Austral de Valdivia, 15 de agosto de 2014.

El Santuario del río Cruces

El terremoto de 1960 provocó el hundimiento de suelos y la inundación de grandes extensiones de terrenos aledaños al río Cruces, dando origen al Humedal del río Cruces, en una superficie de 4.877 hectáreas. Desde 1981 pasó a formar parte del Sistema Nacional de Áreas Silvestres Protegidas del Estado. Ese mismo año se convirtió en el primer humedal de Chile en ingresar a la Lista de Humedales de Importancia Internacional de la Convención de Ramsar.