

## Lago Ranco

Gracias a la cantautora Petronila Orellana con su cueca “Los lagos de Chile”, los chilenos tenemos “a flor de piel” estos cuerpos de agua tan propios del sur. Con una superficie de 442 km<sup>2</sup>, el lago Ranco es el tercero más grande de Chile, después del Llanquihue y el General Carrera. Ranco o “aguas tormentosas” en voz huilliche, se ubica en un paisaje de montañas y selva valdiviana. Con sus lanchones y vapores, los colonos del siglo XIX lo surcaron comercializando coihue, roble o raulí. En la actualidad predominan las actividades silvoagropecuarias y, crecientemente, el turismo aventura, los deportes náuticos, la pesca y las termas. Al bordearlo, se pasa por Riñinahue, Lago Ranco, Ignao, Futrono o Llifén.



### Isla Huapi

La mayor de las trece islas del lago Ranco tiene una población de 600 personas en 826 hectáreas. Huapi o Wapi (“isla” en mapudungun), ofrece naturaleza y lugares sagrados, como la Piedra Bruja, las Cuevas del Weichafe o el cerro Treng-Treng.

### PARQUES NACIONALES XIV Y X REGIONES

#### REGIÓN DE LOS RÍOS

- Alerce Costero

#### REGIÓN DE LOS LAGOS

- Puyehue
- Vicente Pérez Rosales
- Alerce Andino
- Chiloé
- Hornopirén
- Corcovado

Fuente: Conaf, 2015.



“Andando por el lago Ranco, me pareció encontrar la cuna silvestre de la poesía”.

PABLO NERUDA EN DISCURSO “BIEN VALE HABER VIVIDO SI EL AMOR ME ACOMPAÑA”, EN EL SALÓN DE HONOR DE LA UNIVERSIDAD DE CHILE EN 1954.



### Cueca “Los lagos de Chile”

“Pirihuei, Pirihueico Panguipulli  
Allá va, allá va, allá viene  
Calafquén también Riñihue

Son lagos, son lagos no menos bellos  
Allá va, allá va, allá viene  
Cómo el gran lago Llanquihue  
Allá va, allá va, allá viene  
Pirihueico, Panguipulli.

El **Todos los Santos** tiene  
Allá va verde esperanza  
El que bebe de sus aguas  
Allá va todo lo alcanza  
Allá va, allá va, allá viene  
Allá va verde esperanza.


Todo lo alcanza ay sí!  
Allá va el lago **Rupanco**  
Que está cerca del **Puyehue**  
Allá va lejos del **Ranco**.

El lago **Villarrica**  
Allá va cosa más rica ay mamá...”.

Cantautora chilena Petronila Orellana (1885-1963).

## Volcán Chaitén

Chaitén o “canasto de agua” para los huilliche, es la capital de la provincia de Palena y una de las puertas de entrada a la Patagonia. Fue poblada paulatinamente desde comienzos del siglo XX por chilotes y argentinos. Sepultado por una nube de cenizas que llegó hasta Buenos Aires, en 2008, Chaitén hizo noticia: se convirtió en un pueblo fantasma por la erupción de su volcán. Mientras se evacuaban sus 4.000 habitantes, las autoridades debatían si refundar o no la ciudad en otro lugar. En 2011, el gobierno acordó mantener la capital provincial en el casco norte del pueblo. Entonces se inició el repoblamiento y... ¡logró no ser borrada del mapa!



Columna de cenizas del volcán Chaitén que entró en erupción en mayo del 2008.

### RED DE VIGILANCIA VOLCÁNICA

#### REGIÓN DE LOS RÍOS

- Lanín\*
- Quetrupillán\*
- Mocho Choshuenco
- Puyehue-Cordón Caulle
- Carrán-Los Venados

#### REGIÓN DE LOS LAGOS

- Calbuco
- Chaitén
- Corcovado Yanteles
- Osorno
- Antillanca - Casablanca
- Yate - Hornopirén
- Michimahuida
- Huequi

\*Comparte territorio con la Araucanía.  
Fuente: Sernageomin, 2014.



#### “Chaitén está de pie”

“Para mí es un orgullo poder cumplir lo que entonces les dije: que íbamos a permitir el resurgimiento de Chaitén cuando tuviéramos la certeza de que aquí no se comprometiera la vida y la salud. Hoy día es una realidad: Chaitén está de pie, Chaitén está vivo y gracias a ustedes, vamos a poder escribir las páginas más hermosas de esta ciudad”.

PRESIDENTE SEBASTIÁN PIÑERA EN SU VISITA A CHAITÉN (ABRIL DE 2011).

“Los temblores ocurrían cada tres, cinco minutos... Fueron dos días de infierno. Pensé 'esto va explotar' y dije: 'yo me voy'... Mi marido y mis hijos salieron conmigo. La espera en el puerto fue otro infierno”.

TESTIMONIO DE ANA MARÍA GALLEGOS, 48 AÑOS, EN BBC MUNDO.COM (FRAGMENTO). 13 DE MAYO DE 2008.



Imagen del documental “Vecinos del Volcán” de Iván Tziboulka, con música de Manuel García, que relata la tragedia de Chaitén. Este documental participó en el Festival de Cine de Valdivia 2014.



### ¡Erupción en el Puyehue-Cordón Caulle!

Ubicado en la Región de Los Ríos, es el campo volcánico más grande al sur del Maule y uno de los más activos de Los Andes del Sur. En 2011, después de varios temblores, hizo erupción el Cordón Caulle, “gaviota negra y gaviota blanca” en voz huilliche.

Una gruesa capa de cenizas y la mezcla con gases volcánicos provocaron la formación de lluvia ácida y tormentas eléctricas, que afectaron a gran parte del hemisferio Sur, especialmente a Villa La Angostura en Argentina.



Tormentas eléctricas en la erupción del Cordón Caulle.



## Ríos Futaleufú, Pilmaiquén y Bueno

Detrás de sus nombres, estos ríos esconden voces huilliche: Futaleufú es el “río grande”, Pilmaiquén es una “golondrina” y Bueno deriva de “Huenulefú”, “agua que refleja el río”. Los tres nacen de lagos, y el más torrentoso es el Futaleufú, por lo que sus turbulentos rápidos lo convierten en un gran atractivo para los amantes del rafting y kayak que llegan desde todos los rincones del mundo. El río Bueno atraviesa grandes zonas agrícolas y ganaderas, y en su tramo final, es navegable. Poco antes del llegar al puerto de Trumao (“tierra roja”), al sur de La Unión, recibe las aguas del río Pilmaiquén, cuna de Caupolicán, donde en 1944 se construyó una central hidroeléctrica.



Lienzo de una manifestación ciudadana en contra del proyecto energético del río Pilmaiquén, 2014.

### ¿Un genocidio cultural en el Pilmaiquén?

Un nuevo proyecto energético en el río Pilmaiquén es rechazado por la comunidades mapuche. Su reclamo apunta a que la nueva central hidroeléctrica inundará un espacio sagrado, el complejo ceremonial “Nge Kintuante”. Parte de esta historia ha sido recogida en el documental “Wiñol Ñi Lan” o “La Muerte del Cicló” (2014), de Vicente Montesinos. Allí, la machi Millaray Huichalaf afirma que “el Ngen Mapu Kintuante es el espíritu protector de esas tierras... Que lo inunden, viola nuestra cultura y creencias. Es un genocidio cultural...”



### Futaleufú: Turismo aventura

Purgatorio, Infierno, Caos, Cosa Salvaje... son algunos de los nombres de los rápidos grado V (nivel experto) a V+ (extremadamente difícil o no navegable) del río Futaleufú. El chaitenino Marcos Gallegos (1988-) es un kayakista de nivel internacional que en 2013 terminó en la 9° posición mundial de competencias extremas. Sobre el Futaleufú dice que “¡es una muy buena escuela! Desde los 10 años me metía al río todos los días y ahí aprendí esta disciplina”.



A la derecha, Marcos Gallegos el kayakista que representa a Chile en las competencias internacionales.



“La exportación del puerto de Trumao (Río Bueno) consiste en trigos, harinas, cueros, cáscara de lingue, lanas; y su importación en sal y toda clase de mercaderías (...) que se llevan a Osorno por vía fluvial”.

MANUEL SEÑORET, EXPEDICIONARIO QUE EN 1875 ESTUVO EN EL RÍO BUENO, “EXPLORACIÓN DEL RÍO BUENO Y LAGO RANCO”. 1900.


### ACERCA DE LOS RÍOS BUENO, PILMAIQUÉN Y FUTALEUFÚ

RÍO	BUENO (XIV R)	FUTALEUFÚ (X R)	PILMAIQUÉN (XIV-X R)
NACIMIENTO	Lago Ranco	Lago Amutuy Quimey, Argentina	Lago Puyehue
LONGITUD	130 km	71 km	68 km
HOYA HIDROGRÁFICA	17.210 km <sup>2</sup>	10.979 km <sup>2</sup> (Cuenca del Yelcho)	Parte de cuenca Río Bueno
AFLUENTES	Pilmaiquén, Rahue, Llollehue, Molina, Peligro	Espolón, Azulado, Malito, Arroyo, Quila Seca	No tiene
DESEMBOCADURA	Punta Dehui	Lago Yelcho	Río Bueno


Fuente: “Ríos de Chile”, Elizabeth Huyghe, Guy Wenborne. Ed. Travesía, 2013.

## Parque Tantauco

En los territorios más australes de Chiloé, este parque privado sorprende por su diversidad biológica. Creado en 2005 por Fundación Futuro, es el escenario perfecto para ver especies que están en peligro de extinción o en situación de vulnerabilidad. En las 118 mil hectáreas de Tantauco conviven: el Huillín (conocido como “nutria de río”), el Zorro Chilote, la Comadreja Trompuda, el Monito del Monte (el marsupial más pequeño del mundo) y la Ranita de Darwin, que no mide más de 30 mm. y figura entre las especies más extraordinarias del planeta. Asimismo en el Parque se encuentra el ciprés de las guaitecas, el olivillo costero y el pompón, musgo que absorbe la humedad de los bosques.



El parque cuenta con 154 km de costa. Parte de ésta se abre hacia el Océano Pacífico.



En 2013 se publicó el libro “Parque Tantauco: El lado salvaje de Chiloé”. Este, además de ser un excelente rescate fotográfico del paisaje, flora y fauna del parque, da cuenta de los trabajos de investigación, de reforestación y de la vinculación con la comunidad de Iníó.



### Tantauco: “Donde se juntan las aguas”

Eso significa Tantauco en lengua huilliche; cuyo nombre recuerda el Tratado que, en 1826, selló la incorporación de Chiloé a la naciente república chilena. Una amplia red de senderos permite recorrer el parque y adentrarse en sus bosques de tepuales, sus humedales (donde llegan aves migratorias a anidar), turberas, cipresales, lagos y solitarias playas que miran al sur. El punto más austral es Caleta Iníó. Ahí viven cerca de 30 familias dedicadas a la pesca, la recolección de mariscos y al turismo. Tantauco también posee campings, miradores y un museo que relata la historia natural y cultural del archipiélago.

“A cierta distancia se creería ver de nuevo la Tierra del Fuego, pero vistos de más cerca, los bosques son incomparablemente más bellos”. CHARLES DARWIN EN CHILOÉ, 1843.

### PARQUES PRIVADOS

#### REGIÓN DE LOS RÍOS

- Futangue
- Oncol
- Huilo Huilo
- Punta Curiñanco
- S. Pablo de Tregua

#### REGIÓN DE LOS LAGOS

- Tantauco
- Pumalín
- Katalapi
- Tagua Tagua
- Senda Darwin
- Huinay
- Mapu lahual

## Las Termas Geométricas

Chile ha sido privilegiado con este recurso debido a la alta sismicidad y volcanismo y una gran actividad geotérmica. En el sur, la falla de Liquiñe-Ofqui (que se extiende entre la IX y XI regiones) hace que se concentren más de 70 fuentes termales, desde pozas al aire libre hasta modernos y lujosos SPA. Entre ellas destacan las Termas de Puyehue, ubicadas a la entrada del Parque Nacional del mismo nombre, y las Termas Geométricas –junto al estero Aihue, cerca de Coñaripe–, construidas en 2003 por el Premio Nacional de Arquitectura 2006, Germán del Sol.



“La geometría destaca lo que es natural, y lo separa de lo construido”.

GERMÁN DEL SOL (1946-), PREMIO NACIONAL DE ARQUITECTURA 2006.

### Aguas que sanan

Un baño termal aumenta la temperatura del cuerpo, mata gérmenes, virus y aumenta la presión hidrostática del cuerpo. Además, acrecienta la circulación sanguínea y la oxigenación, ayuda a normalizar las funciones de las glándulas endocrinas y del sistema nervioso. También estimula el sistema inmune y la producción de endorfinas.



Pudú (*Pudu pudu*) ilustrado por el naturalista francés Claudio Gay (1800-1873).

### Reserva de la Biósfera: ¿Qué es?

Son áreas geográficas representativas de los diferentes hábitats del planeta, tanto terrestres como marítimos. A diferencia de un Parque Nacional, el hombre puede vivir en ellas y realizar actividades económicas con restricciones. Los Bosques Templados Lluviosos de los Andes Australes, conocidos como “selva o bosque valdiviano”, entre las regiones de La Araucanía, Los Ríos y Los Lagos, fueron declarados en 2007 Reserva de la Biósfera por la UNESCO. En un área de 2.168.177 hectáreas, incluye los Parques Nacionales Hornopirén, Vicente Pérez Rosales, Puyehue, Alerce Andino, Villarrica, y las Reservas Naturales Futaleufú, Llanquihue y Mocho Choshuenco. Allí habita el pudú.

### RESERVAS DE LA BIÓSFERA EN CHILE

• 1977	Fray Jorge (IV Región)
• 1977	Juan Fernández (V R)
• 1978	Torres del Paine (XII R)
• 1978	Laguna San Rafael (XII R)
• 1983	Araucarias (IX R)
• 1984	Lauca (XV R)
• 1984	La Campana- Peñuelas (V R)
• 2005	Cabo de Hornos (XII R)
• 2007	<b>Bosques Templados Lluviosos de los Andes Australes (XIV R y XR)</b>
• 2011	Corredor Biológico Nevados de Chillán (VIII R)

Fuente: UNESCO, 2015.



Hotel Termas de Puyehue, Región de Los Lagos.



### Hotel Termas Puyehue

Liderado por el osornino Conrado Hubach, en 1907 se da inicio al plan de construcción destinado a mejorar la infraestructura de los baños termales. En la década del '40 se amplía al conocido Gran Hotel Puyehue. Hoy es el primer complejo turístico que ofrece un servicio “Todo incluido” categoría 5 estrellas en Chile.