

## El adelantado Pedro de Valdivia

Cuentan que los extremeños Inés de Suárez y Pedro de Valdivia se conocieron en Perú. Él era maestro de campo del conquistador Francisco de Pizarro y ella venía al Nuevo Mundo en busca de su marido. Una vez aquí, se enteró de su fallecimiento. Viuda, doña Inés de Suárez (1507-1580) comenzó su romance con Pedro de Valdivia (1500-1553), para escándalo de muchos, pues este era casado. Desde el Cuzco emprendieron viaje a Chile y llegaron al valle del río Mapocho. Allí, el conquistador fundó Santiago de Nueva Extremadura (1541) y organizó el reino de Chile. Encontró la muerte, emboscado por su paje Lautaro, en la batalla de Tucapel (1553).



“Visto el Gobernador tan buena comarca y sitio para poblar una ciudad y ribera de tan buen río, y teniendo tan buen puerto (dice) fundó la ciudad de Valdivia”.

JERÓNIMO DE BIBAR, “CRÓNICA Y RELACIÓN COPIOSA Y VERDADERA DE LOS REYNOS DE CHILE”, 1557.

### CIUDADES Y FUERTES DEL SUR MANDADOS A FUNDAR POR VALDIVIA

• Santiago	1541
• Concepción	1550
• Valdivia	1552
• La Imperial	1552
• Villarrica	1552
• Fuertes de Arauco, Tucapel y Purén	1553
• Angol	1553

Fuente: Memoria Chilena.



Escudo de Armas de Valdivia, otorgado por Carlos V en 1554.




### Santa María la Blanca de Valdivia

Fundada en 1552 por Valdivia, el primer gobernador de Chile, como Santa María la Blanca de Valdivia, fue destruida en 1602 en medio de la sublevación general mapuche. Visitada por piratas y corsarios en los siglos XVII y XVIII, logró defenderse con un sistema de fuertes que, además, la protegió de los asaltos indígenas. A mediados del siglo XIX fue cuna de la colonización alemana. Conoció de incendios, terremotos y tsunamis, como el de 1960, que la marcaría para siempre. En el siglo XX vio llegar la Universidad Austral y, en 2007, se constituyó en la Región de Los Ríos, capital es Valdivia.

### “El martirio de Pedro de Valdivia” según doña Inés

“A una orden del ñidoltoqui (Lautaro) los mapuche, enardecidos, desfilaron ante Pedro de Valdivia con afiladas conchas de almeja, sacándole bocados del cuerpo. Hicieron un fuego y con las minúsculas conchas le arrancaron los músculos de los brazos y las piernas, y lo asaron y se lo comieron delante de él. Esta macabra orgía duró tres noches y dos días, sin que la madre Muerte socorriese al infeliz cautivo. Por fin, al amanecer del tercer día, al ver Lautaro que Valdivia se moría, le vertió oro derretido en la boca, para que se hartase del metal que tanto le gustaba y tanto sufrimiento causaba a los indios en las minas”.

RELATO DE LA MUERTE DE VALDIVIA (1553) REALIZADO POR INÉS DE SUÁREZ EN “INÉS DEL ALMA MÍA”, ISABEL ALLENDE (PREMIO NACIONAL DE LITERATURA, 2010). RANDOM HOUSE MONDADORI, 2006.



Últimos momentos de Valdivia. Grabado anónimo del siglo XIX.



## Pichi-Juan

“Pichi-Juan es un famoso talador indio de mediana estatura, de tez morena y labios gruesos, de pelo negro y de ojos brillantes; brillaban ansiosos de paisajes... Conoce todos los vericuetos del bosque y siempre está pronto para sacar de apuros... Orienta a los colonos y les descubre los misterios de la selva; es el indio-guía, amigo de quienes llegan por los días del año 1850 a destacar ciudades...” Así describe Oreste Plath a Juan Currieco, conocido como Pichi Juan, oriundo de Puerto Octay, una de las leyendas de la colonización alemana en el sur de Chile. Acompañó a Vicente Pérez Rosales en la exploración de tierras aptas para el establecimiento de los colonos alemanes.



Ilustraciones de Vicente Pérez Rosales incluidas en la 1ª edición de su libro “Recuerdos del Pasado” (1882). Representan a Pichi-Juan y Puerto Montt.



Casa Wulf II (1912).

**“El territorio incendiado era plano i de la mejor calidad”**

“Acompañábame (explorando el lago Llanquihue) un tal Juanillo o Pichi-Juan... que aseguróme que no nos moriríamos de hambre... En mi tránsito ofrecí a Pichi-Juan treinta pagas, porque incendiase los bosques que mediaban entre Chanchan i la cordillera...”

Esa espantable hoguera, había prolongado durante tres meses su devastadora tarea... Todo el territorio incendiado era de la mejor calidad. El fuego había respetado caprichosamente algunos luquetes del bosque... para que el colono tuviese, a más del suelo limpio i despejado, la madera para las necesidades de la vida”.

“RECUERDOS DEL PASADO”, VICENTE PÉREZ ROSALES. 1882 (FRAGMENTO).

## Puerto Octay

Cuentan que el primer almacén de Puerto Octay era de Cristino Ochs. Cuando alguien preguntaba por azúcar, arroz o yerba, la gente contestaba “Donde Och hay”, lo que derivó en “Octay”. Este pueblo, llamado originalmente Muñoz Gamero, fue colonizado en 1852 y reconocido como comuna en 1891. Su patrimonio arquitectónico ha sido declarado Zona Típica (2010). Destacan la casa Niklitschek (actual Biblioteca Municipal), la casa Wulf (actual Colegio San Vicente de Paul), la casa Werner y el Hotel Haase, entre otros.




Ex casa Wulf y actual Colegio San Vicente de Paul en Puerto Octay.

## Philippi y Anwandter

“El mejor colono posible es el alemán... Es el único emigrante que abandona su suelo nativo con la resolución irrevocable de formar su nueva patria en el país donde traslada sus lares”, decía un informe de Benjamín Vicuña Mackenna (1831-1886). Es así como entre 1846 y 1875 seis mil alemanes se instalaron con sus cervecerías, curtiembres, destilerías, astilleros y actividades agropecuarias entre Valdivia y Llanquihue, haciendo del sur la zona más próspera de Chile. ¿Y por qué en el sur? Ese territorio, en manos huilliche, se encontraba despoblado y separado del resto del país. Era urgente colonizarlo y darle un impulso económico. El presidente Manuel Bulnes (1799-1866) optó por recurrir a la inmigración extranjera y darles tierras fértiles a cambio. El exitoso asentamiento estuvo a cargo primero de Bernardo Philippi y luego de Vicente Pérez Rosales.



Bernardo Philippi.



Carlos Anwandter.

“Seremos chilenos honrados y laboriosos como el que más lo fuere... defenderemos nuestro país adoptivo contra toda la agresión extranjera con la decisión y firmeza del hombre que defiende su patria, a su familia y a sus intereses”.

CARLOS ANWANDTER, JURAMENTO DE CORRAL, 1850.

### Bernardo Philippi (1811-1852)

Científico, naturalista y militar alemán exploró el interior de Valdivia y Llanquihue y en 1843 participó en la toma de posesión del Estrecho de Magallanes. En 1844 presentó al gobierno el proyecto de colonización del sur de Chile con inmigrantes alemanes. Dos años más tarde fue nombrado Agente de Colonización en Alemania para reclutar 300 familias. En 1852 partió a Magallanes como gobernador, donde murió en una emboscada indígena. La labor de Bernardo Philippi, considerado el “Padre de la Colonización Alemana”, la continuó Vicente Pérez Rosales.

Su hermano Rudolfo Amando Philippi (1808-1904) fue un destacado naturalista y presidió el Museo Nacional de Historia Natural.

### Carlos Anwandter (1801-1889)

Estuvo a cargo de la primera oleada de colonos enviados por Philippi que desembarcó en Corral. Con sus conocimientos de química, Carlos Anwandter comenzó a elaborar cerveza en su casa para satisfacer un “antojo” de su señora. El brebaje adquirió gran fama y no le quedó más que fundar la Cervecería Anwandter en 1851 (fue la segunda del país, la primera estuvo en Valparaíso). Anwandter, que nunca volvió a su Alemania natal, fundó la 1ª Compañía de Bomberos de Valdivia, el Club Alemán, y –su obra más querida– la educación mixta materializada en el Instituto Alemán que aún lleva su nombre.



## Manuel Montt y Antonio Varas

¿Qué tienen que ver el presidente Manuel Montt y su ministro del Interior, Antonio Varas, con la región de Los Lagos? Ambos políticos conservadores tuvieron la visión de fortalecer el proceso de la colonización alemana. De hecho, la Ley del 3 de agosto de 1858, firmada por el presidente Montt, dictamina que “se otorga una hijuela de 12 cuadras de terreno a cada padre de familia y 6 cuadras más por cada hijo varón; se vende a 1 peso la cuadra y el colono queda exento por 15 años de pagar contribuciones; se le otorga una habitación gratuita en Melipulli y una pensión de 15 pesos por familia en el primer año”. Las ciudades de Puerto Montt (ex Melipulli, que en voz huilliche significa “cuatro colinas”) y Puerto Varas, fundadas en 1853, rinden homenaje a ambos políticos.

### APORTE DEL GOBIERNO A CADA FAMILIA DE COLONOS ALEMANES

- Una vaca parida
- Un caballo
- Una yunta de bueyes
- 200 tablas
- Semillas (por un total de \$15)
- Clavos
- Un hacha

Fuente: Andrea Minte, “Colonización alemana a orillas del lago Llanquihue”. Liga chileno-alemana, 2002.

### Puerto Montt: La capital

En 1912 llegó el tren, que finalmente la conectó con el centro del país. Entonces, la ciudad amplió sus límites urbanos, se realizaron obras de relleno en la bahía y se construyó el malecón entre la estación de ferrocarriles y Angelmó. Desde 1979 es la capital de la región de los Lagos, es la vía que permite el ingreso al Chile austral y patagónico, es un centro turístico y un puerto de embarque de astillas, chips y productos del mar.

Monumento a Manuel Montt y Antonio Varas ubicado frente a los Tribunales de Justicia de Santiago. Obra de Ernesto Biondi 1904.



Presidente Manuel Montt (1809-1880).



Ministro Antonio Varas (1817-1886).

“La nueva Colonia se ha situado en un terreno muy ventajoso. Quedará a pocas horas de Osorno, que debe unir a Llanquihue con el seno de Reloncaví”.

MINISTRO DEL INTERIOR ANTONIO VARAS REFIRIÉNDOSE A LA COLONIA DE LLANQUIHUE EN EL CONGRESO NACIONAL EN 1852.



Monumento a los colonos alemanes en Puerto Montt.

### Puerto Varas: epicentro del Llanquihue

En 1992, el sector norte de Puerto Varas fue declarado Zona Típica, en la que destacan la Parroquia del Sagrado Corazón de Jesús (MN) y la gruta de Lourdes. Hoy es una ciudad turística que ha sabido restaurar y resignificar sus antiguos edificios. Es el caso del Centro Cultural Estación, ubicado en la ex estación de ferrocarriles, la Fundación Pumalín que opera en la antigua Casa Kuschel (MN), la Casa Yungue-Hitschfeld, actual Casona Triciclo y el ex casino municipal que hoy es el Hotel Patagónico.




Imagen de Puerto Montt del libro “Chile Ilustrado” de Recaredo Santos Torner, París 1872.

## Neruda y Coloane

“...Por aquellas extensiones de mi patria adonde me condujeron acontecimientos ya olvidados en sí mismos, tuve que atravesar los Andes buscando la frontera con Argentina. No había huellas, no existían senderos y con mis cuatro compañeros a caballo buscábamos en ondulante cabalgata... el derrotero de mi propia libertad...” Así recuerda Pablo Neruda (1904-1973) en su discurso al recibir el Premio Nobel (1971), su travesía para salir clandestinamente de Chile perseguido por el gobierno de González Videla. Con documentación falsa, llegó a un paso fronterizo no habilitado después de pasar por Futrono, Maihue, Hueinahue y Chihuío, hasta cruzar la Cordillera. Por su parte, Francisco Coloane (1910-2002) escribió: “Mi casa estaba mitad sobre tierra, mitad sobre el mar. Cuando subía la marea, sentía el mar bajo mi dormitorio...”. Hijo de un capitán ballenero y de una campesina chilota de Quemchi (donde nació), fue capador de corderos, navegante de fiordos, capataz, escribiente judicial y, en 1964, Premio Nacional de Literatura.



### Neruda fugitivo por el Maihue

“Llegamos de noche a las últimas gargantas de las montañas. Vimos de pronto una luz encendida... Cerca del fuego, agrupados como sacos, yacían algunos hombres. Distinguimos en el silencio las cuerdas de una guitarra y las palabras de una canción que (...) nos traía la primera voz humana que habíamos topado en el camino... Ellos ignoraban quienes éramos, ellos nada sabían del fugitivo, ellos no conocían mi poesía ni mi nombre. ¿O lo conocían, nos conocían?”.

PABLO NERUDA REFIRIÉNDOSE A SU TRAVESÍA CLANDESTINA EN "CONFESIO QUE HE VIVIDO. MEMORIAS". SEIX BARRAL, 1974 (FRAGMENTO).

*Volvamos al mar  
con los pesos de alguien  
que nunca llega...*


*Francisco Coloane*

### Quemchi: la tierra de Coloane

“Qué sería Chiloé sin sus maderas, botes, chalupas y lanchas, y me pregunto qué sería sin estas iglesias, para protegerse de la depredación humana.

Sin embargo, detrás de todo ese ideario isleño están los seres, y su naturaleza pacífica y hacendosa, como si ese clima, que a veces se torna violento, necesitara de la paz interior de su gente”.

FRANCISCO COLOANE, "CHILÓE, UN LEGADO UNIVERSAL" (FRAGMENTO).




### PREMIOS NACIONALES DEL SUR DE CHILE

Nombre	Lugar de nacimiento	Categoría	Año
• Alipio Vera	Puerto Montt	Periodismo	2013
• Raúl Ruiz	Puerto Montt	Artes Visuales	1997
• Sergio Montecino	Osorno	Artes Visuales	1993
• Cristián de Groote	Valdivia	Arquitectura	1993
• Mario Recordón	Osorno	Arquitectura	1987
• Gabriel Guarda	Valdivia	Historia	1984
• Francisco Coloane	Quemchi	Literatura	1964
• Acario Cotapos	Valdivia	Arte Musicales	1960

Fuente: Ministerio de Educación.

## Valdés, Guarda e Ysern

He aquí tres religiosos que a su manera han dejado su impronta en las regiones de Los Ríos y Los Lagos... El capuchino Monseñor Francisco Valdés (1908-1982), fue el primer obispo de Osorno, y hoy está en proceso de beatificación. Pasaba la mayor parte de su tiempo caminando (dicen que a pie pelado) para asistir espiritualmente a los mapuche. Por otra parte, el monje benedictino Gabriel Guarda (1928-) nacido en Valdivia, es un arquitecto-historiador que en 1984 recibió el Premio Nacional de Historia. A su vez, el diocesano español, Monseñor Juan Luis Ysern (1930-), fue obispo de Ancud entre 1974 y 2005. Entonces creó la Fundación Amigos de las Iglesias de Chiloé, que consiguió la declaración de Patrimonio de la Humanidad para 16 de ellas y encabezó las denuncias contra el Proyecto Forestal Astillas impulsado por empresarios japoneses durante el Gobierno Militar.



Arriba el padre Gabriel Guarda OSB. Abajo Monseñor Francisco Valdés y el Obispo Juan Luis Ysern.



### Catedral de Osorno

Con una torre de 45 m de alto y de estilo neogótico, la catedral de San Mateo es el mayor ícono arquitectónico de Osorno. Reconstruida en cuatro oportunidades: la primera, de 1577, quedó en el suelo tras la Guerra de Arauco. En 1796 se levantó la segunda, pero se derrumbó con el sismo de 1837. Un incendio en 1926 y el terremoto del '60 terminaron con las demás construcciones. La quinta Catedral, de 1982, fue impulsada por Monseñor Valdés.




Del arquitecto León Prieto Casanova, Catedral de Osorno, 1962.

### Valdés: misionero de la Araucanía

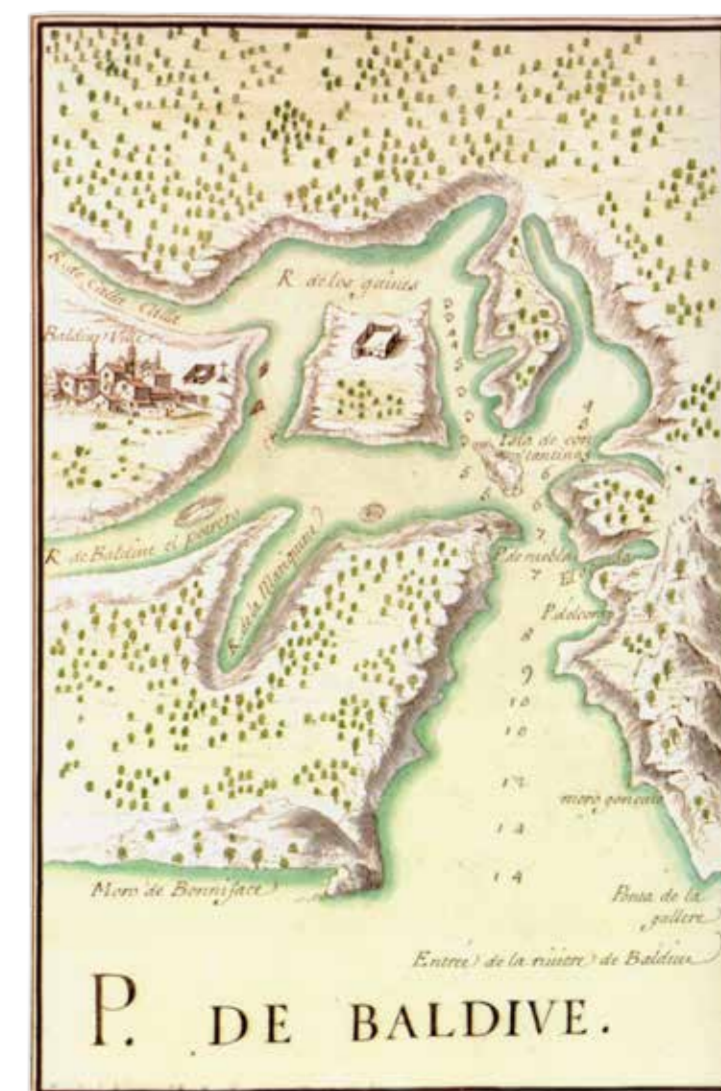
“Y partió el misionero a su misión de Araucanía. Él da el Evangelio al triste pueblo araucano. Y Arauco le da a manos llenas lo que necesita: silencio inmenso, soledad infinita, imágenes siempre renovadas y siempre intactas, intocadas y puras de la belleza de Dios”.

CARTA ESCRITA EN TERCERA PERSONA DE MONSEÑOR VALDÉS A SU MADRE DESDE LA ARAUCANÍA (FRAGMENTO), 1949.



“Murada, rodeada de fosos y con un trazado bastante irregular, la planta de Valdivia desde el siglo XVI, constituye un hecho singular en el urbanismo chileno”.

GABRIEL GUARDA (PREMIO NACIONAL DE HISTORIA, 1984), “LA TRADICIÓN DE LA MADERA”. EDICIONES UC, 1995. EL PADRE GUARDA ES TAMBIÉN AUTOR DE “NUEVA HISTORIA DE VALDIVIA”, 2001, “LA SOCIEDAD EN CHILE AUSTRAL ANTES DE LA COLONIZACIÓN ALEMANA” (1979) Y “LOS ENCOMENDEROS DE CHILOÉ” (2002).



Port de Baldivie de Joahan Guilbaudiere de 1696. Original está en Librería del Congreso de Washington D.C. En “Monumenta Cartographica Valdiviensae” de G. Guarda, 2010.