

CAFÉ HAUSSMANN

La enorme influencia alemana que se respira en Valdivia se traduce en lugares de culto como la chocolatería Entre Lagos, la cervecería Kunstmann, la panadería Lehmann y el CAFÉ HAUSSMANN, famoso por sus crudos, también por sus pasteles y kuchenos, cuyas recetas son guardadas celosamente. Ricardo Hausmann y Edith Doering preparaban estas delicias alemanas en su propia casa, hasta que en 1959 abrieron este café en pleno centro, donde lo único que ha cambiado es la generación familiar que atiende.

A pesar de ser un imperdible valdiviano, el local ¡sólo tiene tres mesas!



DE ALEMANIA A CORRAL

«Seremos chilenos honrados y laboriosos como el que más lo fuere», así juró Carlos Anwandter, el líder de este primer contingente de familias alemanas que llegó al puerto de Corral (Región de los Ríos) en 1850. Venían a poblar Valdivia y los alrededores del lago Llanquihue, separadas del resto del país por el territorio mapuche. Era urgente colonizarlas y darle un impulso económico. Por eso, el visionario

presidente Manuel Bulnes (1841-1851) les ofreció tierras fértiles a cambio y ellos con sus cervecerías, curtiembres, destilerías, astilleros y fábricas, hicieron del sur una zona próspera.



www.cafehausmann.cl

XIV Región. Capital: Valdivia
Población: 384.837* - Superficie: 18.430 km²

*Fuente: CENSO 2017 - INE.

BITÁCORA



LA OLLA DELICIOSA

¿Qué ingredientes lleva un crudo?

- _____
- _____
- _____
- _____
- _____



¿QUÉ SIGNIFICAN LAS PALABRAS?

Explica en una palabra la principal característica de cada uno de estos lugares:

- PICADA _____
- FUENTE DE SODA _____
- COCINERÍA _____
- RESTAURANT _____
- SALÓN DE TÉ _____
- BAR _____
- FOODGARDEN _____




A SACAR CUENTAS...

Si el Café Hausmann atiende de 10 a 21 hrs, tiene solo tres mesas y en promedio son 3 personas las que ocupan una mesa durante una hora. ¿A cuánta gente alcanzan a atender por día?

SUBMARINO O'BRIEN

Largo y difícil fue el remolque del SUBMARINO O'BRIEN, que viajó desde Talcahuano a Valdivia, donde hoy se encuentra atracado en pleno río Valdivia. El 2009, al adquirir dos nuevos submarinos tipo Scorpene, la Armada lo dió de baja tras 25 años de servicio. Convertido en el primer museo flotante del país, este submarino tiene 90 metros de largo, 8 lanzatorpedos y capacidad para 70 tripulantes. La Armada Chilena lo mandó a construir a Escocia en 1971 y llegó a Chile en 1976.



¿QUIÉN ES O'BRIEN?

El submarino lleva el nombre del teniente Jorge O'Brien (1792-1820), joven marino irlandés que perteneció a la Real Marina Británica que llegó a nuestro país en 1818. Unido a las fuerzas patriotas, fue comandante de la fragata «Lautaro» y abordó la fragata española «Esmeralda», en cuya cubierta murió luchando.



www.ccm-valdivia.cl

XIV Región. Capital: Valdivia
Población: 384.837* - Superficie: 18.430 km²

*Fuente: CENSO 2017 - INE.

BITÁCORA



LA IMAGINACIÓN EN ACCIÓN

Estamos en 1820. Eres miembro de la Armada de Chile y te piden que le escribas una carta a la viuda del capitán de fragata O'Brien contándole que murió en combate. ¿Cómo le cuentas lo sucedido?

Estimada señora O'Brien:



JUGUEMOS

Estos son otros sitios a lo largo de Chile que la Armada tiene abierto a público como una manera de difundir su historia y mantener viva la memoria de sus hitos más relevantes. ¿En qué región están?

Museo	Ciudad	Región
• MONITOR HUÁSCAR	_____	_____
• MUSEO CORBETA ESMERALDA	_____	_____
• CASA NATAL DE PRAT	_____	_____
• MUSEO NACIONAL NAVAL	_____	_____
• RÉPLICA GOLETA ANCUD	_____	_____
• SUBMARINO O'BRIEN	_____	_____



A INVESTIGAR SE HA DICHO

¿Qué es un submarino? ¿Dónde y cuándo se inventaron? ¿Para qué? Actualmente, ¿se siguen construyendo submarinos en el mundo? ¿Hay submarinos hechos en Chile?

CALLE GENERAL LAGOS

Declarada Zona Típica por el Consejo de Monumentos Nacionales en 1991, la CALLE GENERAL LAGOS adquirió prestancia con la llegada de los alemanes a la ciudad hacia mediados del siglo XIX. Los adornos, capiteles, pilastras, molduras, zócalos y revestimientos en madera y latón hablan de la vida cotidiana de los colonos y la de su descendencia, pues el máximo apogeo del sector fue la década de 1930.

¿Quién fue Pedro Lagos?

Nació en Chillán en 1832. A los 14 años se alistó como cabo primero del Batallón de Chacabuco. Su gloria fue la toma del Morro de Arica (1880), tras la cual fue ascendido a general.



Casa Patrimoniale

En la calle General Lagos está la casa Martens-Hoffmann construida en 1870 y habitada por la familia hasta 1980. Fue comprada por el Diario Austral, el más importante de la región, que la convirtió en el Centro Cultural El Austral.



Torreón Los Canelos (MN)

El Torreón Los Canelos marcaba el hito defensivo sur de la ciudad. En el otro extremo todavía se encuentra el Torreón del Barro (Av. Picarte). Ambas construcciones de ladrillo y argamasa de cal datan de 1781 y son los únicos vestigios de la fortificación de Valdivia ante los ataques indígenas. Fueron declarados Monumentos Nacionales en



1926 y pertenecen al Estado.

Calle General Lagos, Valdivia.

XIV Región. Capital: Valdivia

Población: 384.837*- Superficie: 18.430 km²

*Fuente: CENSO 2017 - INE.

BITÁCORA



PARA DARLE UNA 2ª VUELTA

¿Con qué objetivo el Consejo de Monumento declara lugares como Monumentos Nacionales?



A INVESTIGAR SE HA DICHO

El Consejo de Monumentos clasifica los Monumentos Nacionales en: Monumentos Histórico y Zonas Típicas. Son 21 los Monumentos Históricos que hay en la Región de los Ríos y 5 las Zonas Típicas. ¿Dónde quedan? www.monumentos.cl

Monumento Histórico

Comuna

.	_____	_____
.	_____	_____
.	_____	_____
.	_____	_____
.	_____	_____
.	_____	_____
.	_____	_____
.	_____	_____
.	_____	_____
.	_____	_____
.	_____	_____
.	_____	_____
.	_____	_____
.	_____	_____
.	_____	_____
.	_____	_____
.	_____	_____
.	_____	_____
.	_____	_____
.	_____	_____
.	_____	_____
.	_____	_____
.	_____	_____

Zona Típica

Comuna

.	_____	_____
.	_____	_____
.	_____	_____
.	_____	_____
.	_____	_____
.	_____	_____

FORTÍN SAN JOSÉ DE ALCUDIA (MN)

Que durante los siglos XVII y XVIII Chile fue acechado por la piratería y que los corsarios o filibusteros hicieron de las suyas y que los araucanos atacaban frecuentemente las ciudades fundadas por la Corona Española, lo confirma el hecho que en 1778 los españoles construyeron, entre muchos otros, el FORTÍN SAN JOSÉ DE ALCUDIA (MN). Éste, estratégicamente ubicado en un acantilado sobre el río Bueno, fue (junto a los Fuertes de Niebla, Mancera y Corral) un importante sitio de la defensa de la Corona Española en nuestras tierras.



Así era el Fortín

El fuerte, construido con sillares de canchagua, contaba con 4 baluartes, 2 garitas, 1 fosa, 1 puente levadizo, 2 viviendas para oficiales y 1 cuartel para la tropa. A sus alrededores se instaló una misión franciscana y las familias de los soldados, creándose el pueblo de Río Bueno, fundado también en 1778.

De gobernador a virrey

Si bien fue el gobernador Manuel Amat quien lo mandó construir, fue Agustín de Jáuregui, gobernador de Chile entre 1772 y 1789, quien inauguró el primer fortín de piedra (en 1793 éste se reconstruye) Empapado por el espíritu de la Ilustración, Jáuregui hizo traer a más de 100 niños mapuches a Santiago para estudiar. El proyecto finalmente fracasó.



Río Bueno, a 82 kilómetros al sur de Valdivia.

XIV Región. Capital: Valdivia
Población: 384.837* - Superficie: 18.430 km²

*Fuente: CENSO 2017 - INE.

BITÁCORA



PIENSA, GRAN PENSADOR

¿En qué se diferencia la labor de un gobernador en la Colonia con la de un Presidente de Chile? ¿Ambos se eligen a través de una elección democrática? ¿Cómo se comunicaban con sus ayudantes?



EL ARTISTA ERES TÚ

Con un afiche en inglés, invita a los extranjeros a visitar los fuertes coloniales de Chile.



A TODO CORAZÓN

¿Te habría gustado ser un soldado español defendiendo los fuertes o hubieras preferido ser un pirata inglés asaltando uno de estos fuertes para quedarte con el botín?

MUSEO PHILIPPI

Organismos privados y estatales, chilenos y alemanes, se unieron para dar vida al nuevo MUSEO PHILIPPI en Valdivia.

Un espacio que rescata y proyecta el legado de esta familia de científicos exploradores germanos que tanto aportaron a nuestro país.




La Casa Schuler, construida en 1915 y de 460m², fue instalada junto al Museo Histórico y Arqueológico de la Universidad Austral, para albergar las colecciones de Bernardo, Rodolfo y Federico Philippi. Acuarelas, dibujos, fotos, estudios, mobiliario y objetos científicos del siglo XIX, componen la Colección Philippi.

liario y objetos científicos del siglo XIX, componen la Colección Philippi.

Rodolfo Philippi (1804-1900)

En 1851 llega a Chile invitado por su hermano Bernardo. Fue nombrado director del Museo Nacional de Historia Natural. Organizó una exploración científica al desierto de Atacama, la primera de 26 exploraciones que realizó en Chile. Es el mayor descubridor de especímenes chilenos.



Federico Philippi (1838-1910). Hijo de Rodolfo, estudió ciencias naturales en Europa y acompañó a su padre a todas las expediciones e investigaciones científicas que realizó. Le sucedió en el cargo de director del museo.

www.museoaustral.cl

XIV Región. **Capital: Valdivia**
Población: 384.837*- **Superficie: 18.430 km²**

*Fuente: CENSO 2017 - INE.

BITÁCORA



TRAS LOS RASTROS

Síguele la pista a los hermanos Rodolfo Amando y Bernardo Philippi Krumwiede. ¿Dónde nacieron? ¿Por qué vinieron a Chile? ¿Cómo terminaron las vidas de cada uno de ellos?



COLECCIONAR

¿Qué objetos te gustaría coleccionar? ¿Por qué? ¿Coleccionaban cosas tus abuelos?



EL ARTISTA ERES TÚ

Observa detenidamente la tarántula *Grammostola rosea* (Araña pollito) y dibújala como lo haría Rudolfo Amando Philippi.

UNIVERSIDAD AUSTRAL DE CHILE

Fundada en 1954 por el Estado de Chile- en plena isla Teja- con solo 33 alumnos y 4 carreras (medicina, veterinaria, ingeniería forestal y agronomía) hoy la **UNIVERSIDAD AUSTRAL DE CHILE (UACH)** cuenta con más de 15.000 estudiantes, medio centenar de carreras y varios doctorados y cuenta con sedes en Puerto Montt y en Cohayque. Actualmente pertenece a las universidades del CRUCH (Consejo de rectores de las Universidades de Chile) y está entre las más prestigiadas del país.



Jardín Botánico

Creado en 1957 por el entonces rector de la Universidad, el médico Eduardo Morales, en 10 hectáreas ubicadas dentro del campus universitario, cuenta con 950 especies de plantas nativas y exóticas.

Festival Internacional de Cine

Para celebrar los 30 años de la creación de la UACH, se inauguró el Primer Festival Internacional de Cine. Con los años se convirtió en uno de los mayores eventos cinematográficos del país. Año a año otorgan premio a la mejor película extranjera y la mejor nacional. Entra estas, el 2004 ganó "Machuca y el 2009 "La Nana".



VALDIVIA
FESTIVAL INTERNACIONAL
DE CINE

www.uach.cl

XIV Región. Capital: Valdivia
Población: 384.837* - Superficie: 18.430 km²

*Fuente: CENSO 2017 - INE.

BITÁCORA



JUGUEMOS

Qué año fueron fundadas las siguientes universidades chilenas. Une con una línea.

Universidad	Año
• U. de Chile	1982
• U. Católica de Chile	1997
• U. de Concepción	1928
• U. Alberto Hurtado	1953
• U. Austral de Chile	1842
• U. Diego Portales	1888
• U. Adolfo Ibáñez	1954
• U. Católica de Valparaíso	1919



PARA DARLE UNA 2ª VUELTA


Desde 2016 los estudiantes pueden acceder a la gratuidad en la educación superior.
¿Qué te parece a ti? ¿Por qué?



MADRE NATURALEZA

Los principales jardines botánicos de Chile son el de Jardín Botánico Nacional, que está en Viña del Mar; el Mapulemu en el Parque Metropolitano y el de la Universidad Austral de Chile y son todos del siglo XX.
¿Para qué fueron hechos? ¿Tienen el mismo sentido en el siglo XXI? ¿Por qué?

IGLESIA SAN SEBASTIÁN DE PANGUIPULLI



Ubicada a un costado de la Plaza de Armas, esta iglesia de dos espigadas torres forma parte de la tradición arquitectónica bávara, del sur de Alemania.

En 1903, los padres capuchinos llegaron a evangelizar la zona y en 1947- impulsados por el padre Bernabé de Lucerna que era arquitecto y muy entusiasta- levantaron el templo. La IGLESIA SAN SEBASTIÁN es Monumento Nacional y es icono de la ciudad de Panguipulli, que en mapudungun significa "tierra de pumas".

Hacia el turismo de Naturaleza

El balneario de Coñaripe, el lago Panguipulli con sus múltiples deportes náuticos, las termas de Liquiñe, el volcán Mocho-Choshuenco y la Reserva Biológica Huilo-Huilo son otros de los atractivos turísticos de los alrededores de Panguipulli que centra su economía principalmente en la agricultura y el turismo.



Los siete lagos

Son siete los lagos pertenecientes a la cuenca del Río Valdivia que conforman la ruta turística llamada "siete lagos". Ellos son; Pellaifa, Calafquén, Pullinque, Pirihueico, Neltume, Riñihue y Panguipulli.

www.sernatur.cl - www.capuchinos.cl

XIV Región. Capital: Valdivia
Población: 384.837* - Superficie: 18.430 km²

*Fuente: CENSO 2017 - INE.

BITÁCORA



A INVESTIGAR SE HA DICHO

Aquí un listado de congregaciones religiosas extranjeras, que a lo largo de nuestra historia, se instalaron en Chile para sus labores: educación, acompañamiento a personas privada de libertad, evangelización a pueblos originarios, atención de los más pobres u otras.

Orden	Año Llegada	Principal Vocación
• FRANCISCANOS	_____	_____
• JESUITAS	_____	_____
• MERCEDARIOS	_____	_____
• CAPUCCINOS	_____	_____
• OPUS DEI	_____	_____
• LEGIONARIOS DE CRISTO	_____	_____
• DOMINICOS	_____	_____
• PADRES FRANCESES	_____	_____



TRAS LOS RASTROS

¿Qué lugar de Panguipulli lleva el nombre del padre Bernabé de Lucerna?
¿A qué se debe?



¿QUÉ SIGNIFICAN LAS PALABRAS?

La toponimia es el estudio del origen y significado de los nombres propios de cada lugar. ¿Qué significado tiene los nombres de los siguientes lagos de la Región de los Ríos?

- PANGUIPULLI _____
- PELLAIFA _____
- CALAFQUÉN _____
- PULLINQUE _____
- PIRIHUEICO _____
- NELTUME _____
- RIÑIHUE _____

www.fundacionfuturo.cl

EX CERVECERÍA ANWANDTER

La CERVECERÍA ANWANDTER fue creada en 1851 por Carlos Anwandter, el farmacéutico alemán que llegó a Valdivia –junto a un centenar de sus compatriotas– en el barco Hermann que traía a los colonos. En 1912 fue la cervecería fue arrasada por un incendio, luego vendida a la CCU que, finalmente, la cerró en 1961. Hoy el edificio pertenece a la Universidad Austral de Chile y es el Museo de Arte Contemporáneo de Valdivia.



De Cervecería a Museo

La remodelación del lugar introdujo inmensos ventanales hacia el río Calle Calle que le dan mucha luz al lugar y –a la vez– mantuvieron su aspecto de patrimonio industrial. En lo que fueran las bodegas y salas de producción de la cerveza (oscuras y húmedas, donde todavía queda olor a cerveza) actualmente se presentan exposiciones de artistas contemporáneos chilenos.



¿Quién eres, cerveza?

Elaborada por los egipcios y sumerios 3.500 a. C., actualmente el país del mundo que más la consume es Alemania. La cerveza es una bebida alcohólica hecha en base a cebada y almidón que se fermentan en agua con levadura y aditivos aromáticos. Tiene consistencia gaseosa y espuma blanca y bajo grado alcohol en comparación al pisco.

www.macvaldivia.cl

XIV Región. Capital: Valdivia
Población: 384.837* - Superficie: 18.430 km²

*Fuente: CENSO 2017 - INE.

BITÁCORA



A INVESTIGAR SE HA DICHO

Hay otros sitios patrimoniales de Chile que –en vez de ser destruidos porque ya no tienen sentido como edificio para el que se construyeron– fueron transformados para cumplir otras funciones. ¿Dónde están?

Antes	Después	Lugar
• Estación de trenes	Centro Cultural	_____
• Cárcel	Centro Cultural	_____
• Casa Particular	Museo	_____
• Bodega del Estado	Biblioteca	_____
• Perrera	Centro Cultural	_____
• Fundición de plata	Museo	_____



PARA DARLE UNA 2ª VUELTA

“La fuente” del francés Marcel Duchamp fue expuesta en Nueva York en 1917. Es considerada una de las obras de arte más influyentes del siglo XX y no es más que un urinario. ¿Qué te parece? ¿Cuál crees debe ser el rol del arte? ¿Cambia según tiempo y lugar?



A SACAR CUENTAS...

El MAC de Valdivia tiene un promedio de 30 visitas diarias. Este promedio sube a 100 en los meses de enero y febrero. ¿Cuántas visitas tiene al año? ¿Cuánto aumenta en los meses de verano?

PARQUE ONCOL

Creado en 1993 por la empresa Arauco, el PARQUE ONCOL es un área silvestre protegida privada ubicada en la Cordillera de la Costa de Valdivia. Cuenta con un ecosistema con altos niveles de Biodiversidad. En sus 754 hectáreas se conservan en forma virgen las especies típicas de la selva o bosque valdiviano: bosque húmedo, siempre verde y mixto.

Flora y la fauna del bosque
 Junto a 28 especies de helechos, allí se encuentra la Tupa Rosada, el Capachito Morado y el Palo de los brujos, todas plantas en peligro de extinción. En cuanto a la fauna hay avistamiento de sapito de Darwin, monito del monte, puma, guiña, pudú y zorro. También se escucha el canto de más muchas aves, ¡claro que hay que saber distinguirlas!



Ilustración Claudio Gay, publicado en su "Atlas de la Historia Física y Política de Chile (1854).



www.parqueoncol.cl

XIV Región. Capital: Valdivia
Población: 384.837* - Superficie: 18.430 km²

*Fuente: CENSO 2017 - INE.

BITÁCORA



EL ARTISTA ERES TÚ

Observa a un Capachito morado y un Ranita de Darwin y dibújalos a lápiz.



A TODO CORAZÓN

¿Qué sentimientos te afloran cuando te encuentras en medio de la Naturaleza?



JUGUEMOS

En Chile hay Parques Nacionales que administra la CONAF y otros que son privados. Estos pertenecen a fundaciones, empresas o universidades. Entre ellos:

Parque	Ubicación
• Pumalín	_____
• Tantauco	_____
• Huilo- Huilo	_____
• Karukinka	_____
• Omora	_____