


CALDILLO DE CONGRIO

«En el mar tormentoso de Chile vive el rosado congrio, gigante anguila de nevada carne. Y en las ollas chilenas, en la costa, nació el caldillo grávido y succulento, provechoso. Lleven a la cocina el congrio

desollado, su piel manchada cede como un guante y al descubierto queda entonces el racimo del mar, el congrio tierno

reluce ya desnudo, preparado para nuestro apetito...». El que habla es nuestro Premio Nobel de Literatura, Pablo Neruda. Este poeta sibarita le dedicó una de sus odas al CALDILLO DE CONGRIO, un plato típico

del litoral central y particularmente de Valparaíso.



POPULAR Y REPONEDOR

Este caldillo incluye medallones de congrio dorado, cebolla, papas, tomates, ajo, vino blanco y ají color. Se cocina también con la cabeza del pescado para darle más sabor y se sirve, siempre, en paila de greda para que así pueda conservar el calor.



PLATOS MARINOS

Con más de 4000 kilómetros de costa, era de esperar que nuestra gastronomía incluyera una gran variedad de pescados y mariscos. Nuestra especialidad consiste en la calidad de éstos, gracias a la Corriente de Humboldt que enfría las temperaturas de las aguas marinas.

Así, damos vida a platos como el «pastel de jaiba», los «locos con mayo», la «merluza frita», la «paila marina», las «machas a la parmesana», el «mariscal», el «ceviche» y el «cochayuyo», alga exclusivamente chilena.



Restaurante Bote Salvavidas. Muelle Prat, Valparaíso.

V Región. Capital: Valparaíso

Población: 1.815.902* - Superficie: 16.396,1 km²

*Fuente: CENSO 2017 - INE.

BITÁCORA



LA OLLA DELICIOSA


Sea un buen cocinero(a). Anote aquí todos los ingredientes que lleva un Caldillo de Congrio. ¿Tiene merquén?

- _____
- _____
- _____
- _____
- _____
- _____



EL ARTISTA ERES TÚ

¿Cómo son el congrio, la reineta, la corvina y la albacora? Dibújalas.



PIENSA, GRAN PENSADOR

Inventa una campaña publicitaria para que los chilenos consuman más pescados y mariscos. ¿Cuáles serían tus tres ideas principales?

- _____
- _____
- _____

RENZO PECCHENINO

RENZO ANTONIO GIOVANNI PECCHENINO RAGGI, alias LUKAS, llegó a Valparaíso de un año en 1935. Y desde ese día se hizo chileno... de corazón. En 1987, poco antes de morir, le fue otorgada la nacionalidad por gracia. Y se la merecía, tanto como el Premio Nacional de Periodismo que recibió en 1981. Por su inolvidable «Don Memorario», por su humor sagaz y sobre todo, por haber querido tanto su segunda patria, en especial a Valparaíso. Nos dejó inundados de dibujos y caricaturas del viejo puerto.



Casa Mirador Lukas. Paseo Gervasoni 448, Valparaíso.

V Región. Capital: Valparaíso
Población: 1.815.902* - Superficie: 16.396,1 km²

*Fuente: CENSO 2017 - INE.

BITÁCORA



EL TIEMPO EN LÍNEA

Construye una Línea de Tiempo con seis grandes hitos de la vida de Renzo Pecchenino.

1934 _____

1958 _____

1967 _____

1981 _____

1987 _____

1988 _____



A INVESTIGAR SE HA DICHO

Observa estas y otras ilustraciones de Lukas y descríbelas. ¿Qué tienen en común?
 ¿Cuáles son sus técnicas y materiales?



PIENSA, GRAN PENSADOR

Lukas ilustró más de 300 lugares y rincones de su Valparaíso querido. ¿Qué seis lugares de tu comuna dibujarías para mostrarle al mundo el lugar donde vives?

- _____
- _____
- _____
- _____
- _____
- _____

CIUDAD ABIERTA DE RITOQUE

Cuando la poesía y la arquitectura se unen pueden ocurrir grandes cosas como la CIUDAD ABIERTA DE RITOQUE. El año 1969, profesores y alumnos de la Escuela de Arquitectura de la Universidad Católica de Valparaíso forman la Cooperativa *Amereida* (fusión de *América* y *Eneida*) que pretende «hacer de la vida, el estudio y el trabajo una unidad». En 1971 adquieren terrenos en Ritoque donde comienzan a construir



lo que denominan Ciudad Abierta.



Hablan sus fundadores

«Lo primero que edificamos fueron las ágoras donde se decide lo que atañe a la Ciudad Abierta. Luego las hospederías, donde se practica la hospitalidad hacia el huésped. Edificamos para ese silencio anterior y posterior de los actos que abren lo cotidiano. Contracción del cuerpo en el silencio. Asimismo, las calzadas y caminos, que vienen de las obras y no las anteceden como en los loteos».



www.amereida.cl

V Región. Capital: Valparaíso

Población: 1.815.902* - Superficie: 16.396,1 km²

*Fuente: CENSO 2017 - INE.

BITÁCORA



EL ARTISTA ERES TÚ

Nos avisan que queda un sitio en Ritoque para que diseñes tu propia casa. Es hora de crear...



A INVESTIGAR SE HA DICHO

¿Hay otras ciudades del mundo con las características de la Ciudad Abierta de Ritoque? ¿Cómo son? Averigua.



CON NERUDA Y MISTRAL

Crema una oda que incluya las palabras SUEÑO-ARQUITECTURA- SILENCIO- AMEREIDA- HOSPITALIDAD-CIUDAD-RITOQUE.

www.fundacionfuturo.cl

BALNEARIO DE ZAPALLAR

En una pequeña bahía escondida, dueña de historia, tradición y una notable arquitectura se esconde el BALNEARIO DE ZAPALLAR, para muchos una de las



playas más lindas de Chile. Todo partió cuando en 1890, Olegario Ovalle Vicuña, dueño de la hacienda Catapilco, regaló a un grupo de amigos terrenos

con vista al mar con la condición de que construyeran casas con estilo y dentro de dos años.

De Baviera a Zapallar

Doña M. Luisa Mc Clure encargó al arquitecto Josué Smith Solar (el mismo del Club Hípico de Santiago y de la Universidad F. Santa María en Valparaíso) construirle esta casa de veraneo que es réplica de la casa Hildesheim en Baviera, Alemania.



Esta pila de bronce, que es Monumento Nacional, está en la Plaza de Zapallar data de 1682 y ¡fue fundida en Chile! Su doble se encuentra en el Palacio de La Moneda.

¿Población flotante?

La familia Ossandon mandó construir su casa en 1910, cuando en Zapallar no había más de 50 y llegar desde Santiago tomaba 10 horas. Hoy la comuna tiene 5.695 habitantes (Censo 2002) y una población flotante que en verano alcanza 50 mil personas.



Zapallar a 169 kilómetros de Santiago.

V Región. Capital: Valparaíso

Población: 1.815.902* - Superficie: 16.396,1 km²

*Fuente: CENSO 2017 - INE.

BITÁCORA



ESPACIO

Chile cuenta con 4.400 km de borde costero. Marca en el mapa estos balnearios de Chile:

- Pelluco
- Cartagena
- Tongoy
- Constitución
- Dichato
- Bahía Inglesa
- Corral
- Puerto Saavedra
- La Lisera
- Bahía Mansa
- Pichilemu
- Cavancha
- Mejillones
- Algarrobo
- Moncul
- Tantauco



PARQUE NACIONAL LA CAMPANA



Nada como el contacto con la naturaleza. Te proponemos que disfrutes de palmas de 1.000 años, donde habitan aves y animales libremente: **PARQUE NACIONAL LA CAMPANA** en Olmué, que junto a la Reserva Ecológica Oasis de La Campana, albergan la mayor concentración de Palmas Chilenas de nuestro país.

Creado en 1967, se encuentra en el sur del valle de Aconcagua. Sus 8.000 hectáreas en la cordillera de la Costa Central, están entre los 400 y los 2.200 metros sobre el nivel del mar. Uno de los mayores atractivos del parque es el bosque de palma chilena en Ocoa. Ésta es la única palma autóctona de Chile continental, que fue utilizada para la producción de miel de palma y la extracción de coquitos comestibles.

Charles Darwin (1809-1882)

Científico inglés famoso por su teoría sobre la evolución de las especies. Estuvo en Chile en 1832 y visitó el Cerro La Campana: «Salimos temprano para hacer la ascensión a La Campana, que tiene una altura de 6.400 pies. Los caminos son fatales, pero las particularidades geológicas y el espléndido paisaje que a cada momento se descubre compensa con mucho nuestra fatiga».



Ruta 5, cuesta La Dormida, Olmué - www.conaf.cl

V Región. Capital: Valparaíso

Población: 1.815.902* - Superficie: 16.396,1 km²

*Fuente: CENSO 2017 - INE.

BITÁCORA



¡ACTÍVATE!

Los Parques Nacionales de tu región son:

- _____
- _____
- _____
- _____
- _____



EL ARTISTA ERES TÚ

Dibuja la Palma chilena (*Jubaea chilensis*).

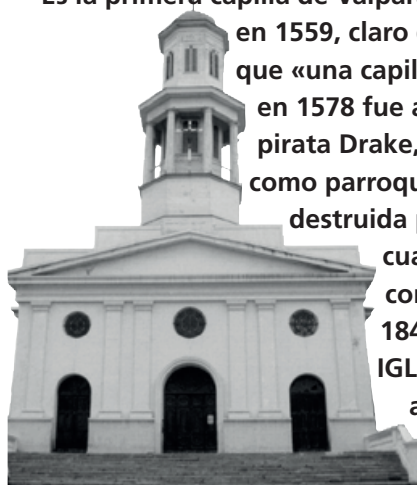


TUITEANDO...

¿Qué crees tú que sintió Charles Darwin en el Cerro La Campana en 1832? En 140 caracteres describe sus sentimientos.

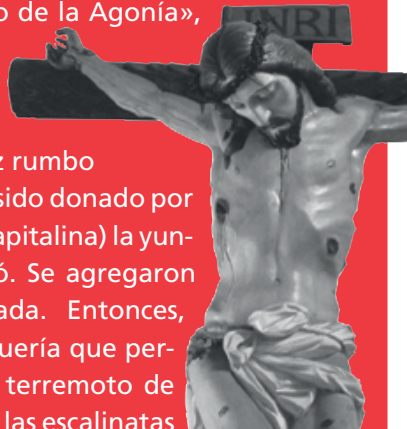
www.fundacionfuturo.cl

IGLESIA DE LA MATRIZ



Es la primera capilla de Valparaíso, se cree fue fundada en 1559, claro que entonces no era más que «una capilla pajiza y miserable», en 1578 fue asaltada por el temido pirata Drake, en 1620 ya figuraba como parroquia, luego, en 1730, destruida por el terremoto. La cuarta y actual versión, de corte republicano es de 1842. Nos referimos a la **IGLESIA DE LA MATRIZ**, el alma del principal puerto nacional y, por cierto, Monumento Nacional.

En su interior se encuentra el primer órgano llegado a Chile y el mítico «Cristo de la Agonía», tallado barroco del siglo XVI de la Escuela sevillana. Cuentan que al pasar frente a la Matriz rumbo a Santiago (pues había sido donado por el rey para la Catedral capitalina) la yunta de bueyes se chantó. Se agregaron ocho yuntas más y... nada. Entonces, se concluyó que Dios quería que permaneciera allí. Para el terremoto de 1688 el mar subió hasta las escalinatas de la iglesia y ahí, sorpresivamente, se detuvo.



«Prosiguió el Drake su navegación y entró al puerto y...saltaron en tierra los ingleses, saquearon las vodegas, en que avia mucho vino y tablas de alerze, profanaron la Iglesia (la de la Matriz), despedazando las sagradas imágenes y robando los santos vasos y ornamentos...» El que escribe –narrando el asalto corsario a Valparaíso en 1579– es el padre Diego Rosales s.j. en su Historia General del Reyno de Chile de 1640.



Iglesia La Matriz a pasos de Plaza Echaurren.

V Región. Capital: Valparaíso

Población: 1.815.902* - Superficie: 16.396,1 km²

*Fuente: CENSO 2017 - INE.

BITÁCORA



A SACAR CUENTAS...

¿Hace cuánto tiempo que pasaron los siguientes hechos en la Iglesia de la Matriz?

- ___ • Fundación
- ___ • Asaltada por Francis Drake.
- ___ • Destruida por el Terremoto del siglo XVIII.
- ___ • Se construyó su actual versión.
- ___ • Declarada Monumento Nacional.
- ___ • Es parte del sector Patrimonio de la Humanidad.
- ___ • Fue averiada por el 27/F.



TRAS LOS RASTROS

Conviértete en un detective y anda tras las huellas de Sir Francis Drake. ¿Dónde nació? ¿Dónde está enterrado? ¿Quiénes fueron sus socios y quiénes sus enemigos?



PIENSA, GRAN PENSADOR


Por qué crees tu que la Iglesia de la Matriz es Monumento Nacional?

SENDERO BICENTENARIO

Para celebrar su quinto aniversario la Fundación Valparaíso ha propuesto la RUTA BICENTENARIO por Valparaíso que es Patrimonio de la Humanidad. El proyecto contó con el apoyo de Fundación Empresarial Euro Chile, CORFO, Sernatur y la Municipalidad de Valparaíso.

EI SENDERO BICENTENARIO:

Playa Las Torpederas.
Avenida Playa Ancha.
Las Quintas de Recreo.
Pasaje Harrington.
Casas de la Avenida Gran Bretaña.
La casa de Einar Rosenquist.
Un conjunto señorial.
Bajada Errázuriz.
Plaza Waddington.
Una curva de la Av. Gran Bretaña.
La casona del primer alcalde.
La casa del «Gitano Rodríguez».
Calle Taqueadero.
Calle Artillería.
Paseo 21 de Mayo.



www.ciudaddevalparaiso.cl

V Región. Capital: Valparaíso
Población: 1.815.902* - Superficie: 16.396,1 km²

*Fuente: CENSO 2017 - INE.

BITÁCORA



PARA DARLE UNA 2ª VUELTA

El 2010 celebramos el Bicentenario de la independencia de Chile. Se hicieron muchas actividades, programas de televisión, discursos, conmemoraciones etc. ¿Crees tú que fueron importante para los chilenos? ¿Por qué?



¡ACTÍVATE!

Diseña una ruta Bicentenario con seis hitos para que los turistas conozcan los hitos más relevantes y distintivos de tu ciudad. ¿Qué distancia hay entre ellos?

Lugar	Distancia
• _____	• _____
• _____	• _____
• _____	• _____
• _____	• _____
• _____	• _____
• _____	• _____



LA OLLA DELICIOSA

En la ruta Bicentenario de TU ciudad, incorpora también (además de los hitos) cuatro "picadas" gastronómicas que sean típicas. ¿Cuáles son?

- _____
- _____
- _____
- _____

www.fundacionfuturo.cl

ISLA DE PASCUA



En todo el mundo se le conoce como ISLA DE PASCUA, nombre impuesto por el marino holandés Jacobo Roggveen, quien la descubrió durante la Pascua de Resurrección de 1722. Sin embargo, existen muchos indicios que los nativos llamaron a este lugar Te Pito o Te Hemúa (ombligo del mundo). La isla fue incorporada al territorio nacional en 1888 durante el gobierno de José Manuel Balmaceda.

Su aspecto triangular es el resultado de la erupción de tres centros volcánicos principales y alrededor de 70 conos volcánicos secundarios. Estos, junto con el proceso natural de erosión marina, configuraron su actual forma de aproximadamente 173 km² de superficie.



El elemento cultural más característico de la isla lo constituyen los enormes moais, que habrían sido erigidos para representar a los ancestros importantes de cada linaje familiar. Con el paso de los años, su forma se fue estilizando al mismo tiempo que aumentaron progresivamente de tamaño.

Isla de Pascua está situada en el Océano Pacífico, a 3.700 kms. frente a Caldera y a 4.800 kms. de Valparaíso.

V Región. Capital: Valparaíso

Población: 1.815.902* - Superficie: 16.396,1 km²

*Fuente: CENSO 2017 - INE.

BITÁCORA



CON NERUDA Y MISTRAL

Escribe un cuento de 100 palabras en primera persona en que tuú eres un Moai.



¿QUÉ SIGNIFICAN LAS PALABRAS?

Traduce al español las siguientes palabras en Rapa Nui.

- lorana _____
- Kahu _____
- Haha _____
- Mata _____
- Tarina _____
- Kenu _____
- Vahine _____
- Ananá _____
- Ariko _____
- Ana _____
- Kare _____
- Motu _____
- Vave _____
- Vai _____



A PURO SENTIMIENTO

Transmítenos al menos cuatro sentimientos que te produzca Isla de Pascua.

- _____
- _____
- _____
- _____

CASA MUSEO ISLA NEGRA

En este lugar se pueden conocer la otra pasión de Neruda: sus colecciones. Caracolas, máscarones de proa, réplicas de veleros, barcos dentro de botellas, dientes de cachalotes. Quizás por ello haya elegido aquí para descansar por la eternidad, junto a ese mar que tanto quiso.

Amo las cosas loca,
locamente.
Me gustan las tenazas,
las tijeras,
adoro
las tazas,
las argollas,
las soperas,
sin hablar, por supuesto,
del sombrero.
Amo
todas las cosas,
no sólo las supremas,
no sólo
las supremas,
sino las
infinitamente
chicas,
el dedal,
las espuelas,
los platos,
los floreros.



Extracto «Oda a las cosas»
de Pablo Neruda

www.fundacionneruda.org

V Región. Capital: Valparaíso

Población: 1.815.902* - Superficie: 16.396,1 km²

*Fuente: CENSO 2017 - INE.

BITÁCORA



COLECCIONAR

Arma tu propia caja de coleccionista.
Cuéntanos que 10 objetos incluirías. ¿Por qué?

• _____	• _____
• _____	• _____
• _____	• _____
• _____	• _____
• _____	• _____



EL TIEMPO EN LÍNEA

En estos años a Nefthalí Reyes Basualto le
ocurrieron cosas muy significativas.
Averigua cuáles fueron.

1904	_____
1923	_____
1945	_____
1950	_____
1971	_____
1973	_____
1974	_____
2004	_____



PARA DARLE UNA 2ª VUELTA

¿Por qué crees tú que Pablo Neruda es uno de
los chilenos más conocidos y reconocidos
en el mundo entero?

www.fundacionfuturo.cl